

ព្រះរាជាណាចក្រកម្ពុជា

ជាតិ សាសនា ព្រះមហាក្សត្រ

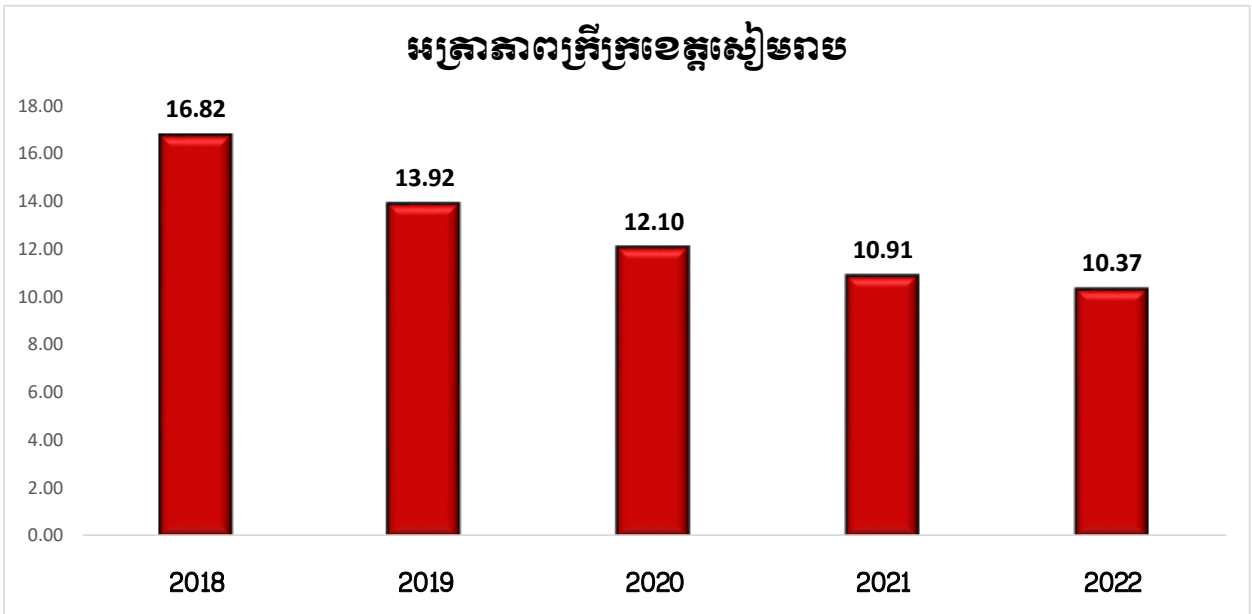


ព័ត៌មានស្ថានភាព

ស្តីពី

អត្រាភាពក្រីក្រតាមបណ្តាខេត្ត ស្រុក ឃុំ សង្កាត់
ខេត្តសៀមរាប ឆ្នាំ២០១៨-២០២២

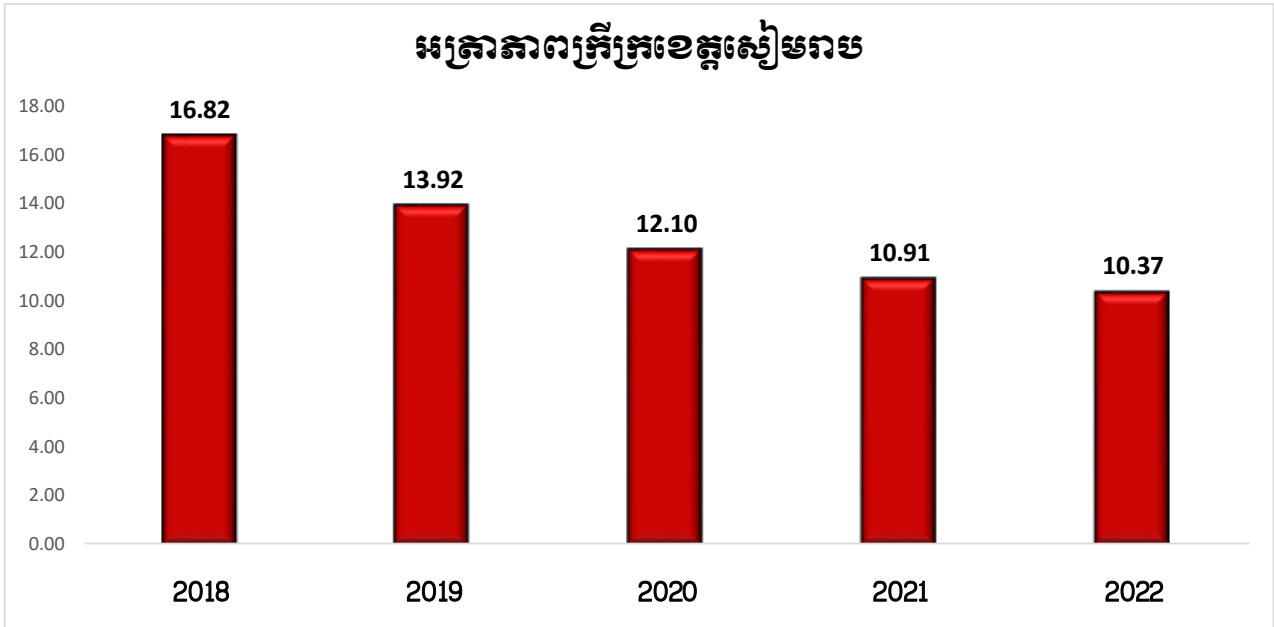
ផ្អែកតាមទិន្នន័យមូលដ្ឋានឃុំសង្កាត់(CDB)



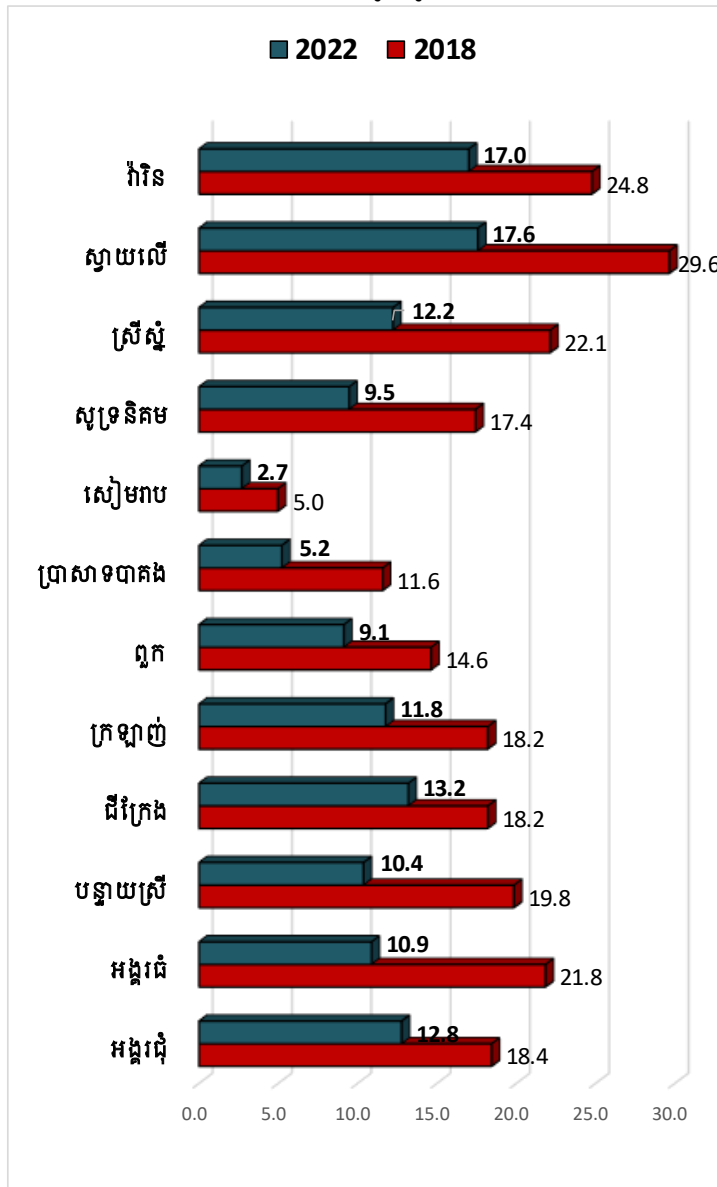
រៀបចំដោយមន្ទីរផែនការទេតូ

ខែកុម្ភៈ ២០២២

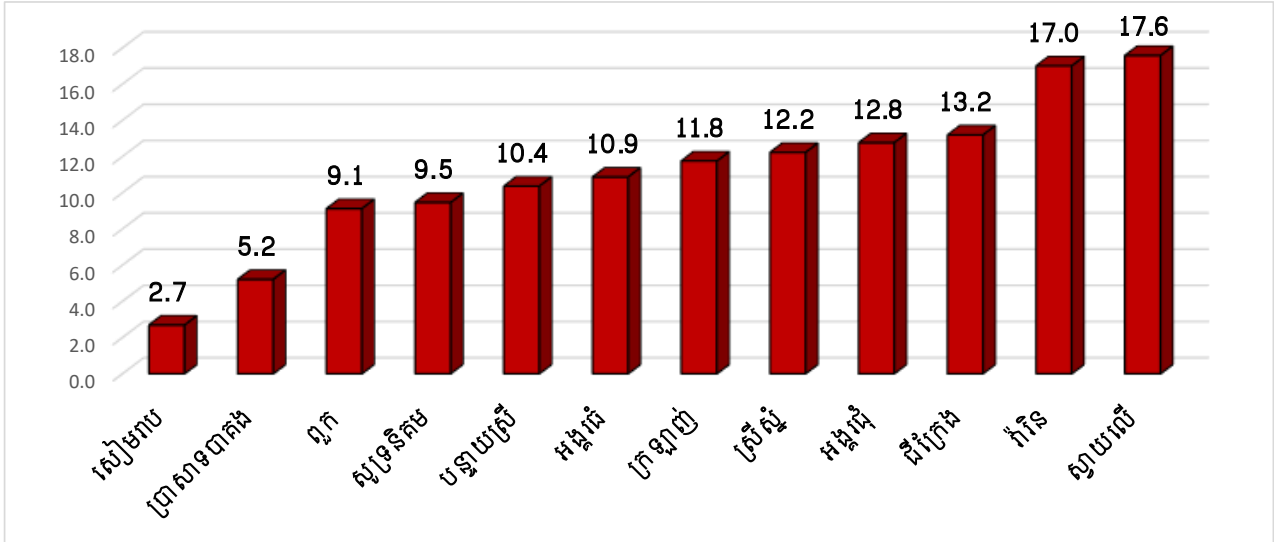
បំរែបំរួលអត្រា(%) ភាពក្រីក្រតាមបណ្តាញ ខេត្តសៀមរាប



បំរែបំរួលអត្រា(%) ភាពក្រីក្រតាមបណ្តាក្រុងស្រុក ខេត្តសៀមរាប ២០១៨-២០២២



លំដាប់ថ្នាក់អត្រាភាពពង្រីកនៃបណ្ណាញ្ចូល ស្រុក ឆ្នាំ២០២២

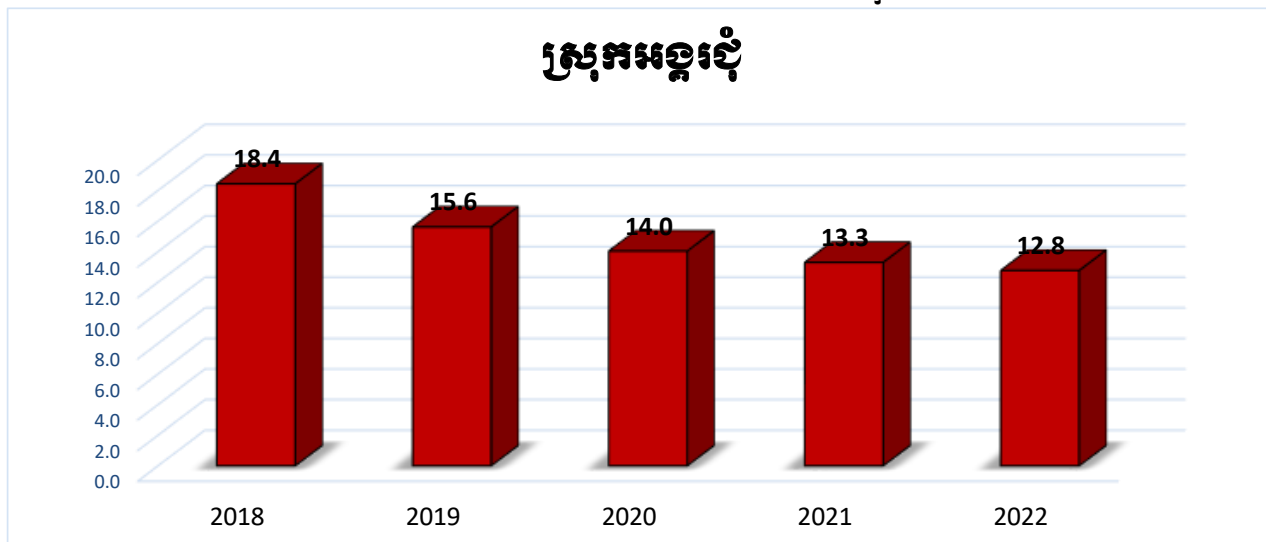


អត្រា(%)ភាពពង្រីកនៃបណ្ណាញ្ចូល ស្រុក ២០១៨-២០២២

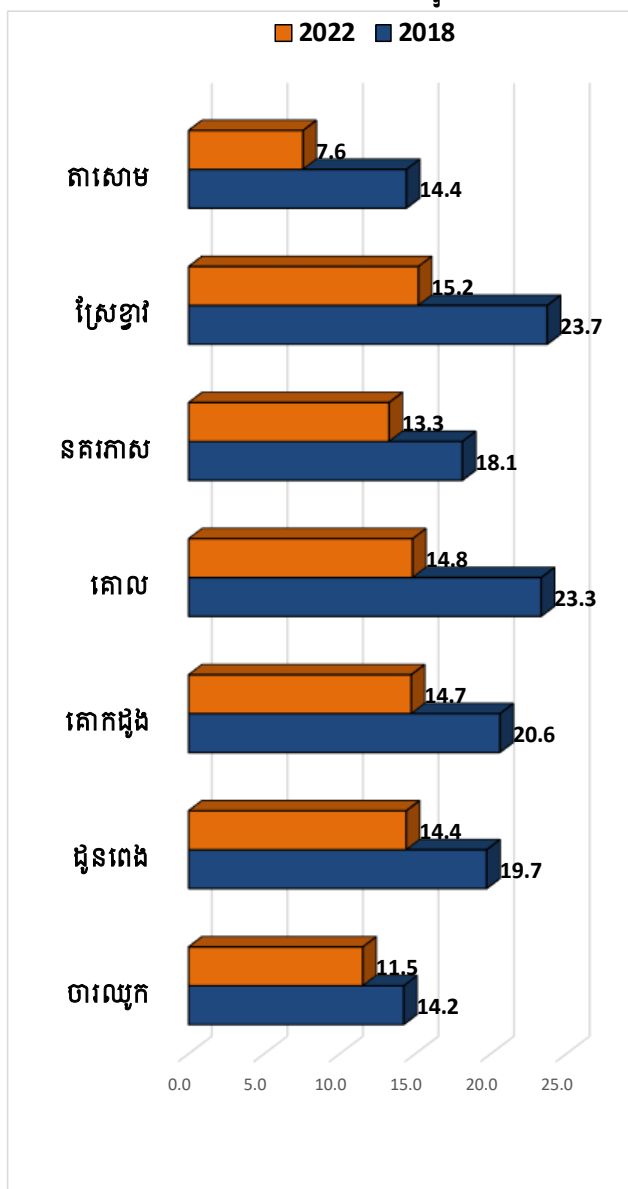
កូដ	ក្រុង ស្រុក	2018	2019	2020	2021	2022
1701	អង្គរធំ	18.4	15.6	14.0	13.3	12.8
1702	អង្គរធំ	21.8	16.8	13.8	12.2	10.9
1703	បន្ទាយស្រី	19.8	14.6	12.1	11.2	10.4
1704	ដីក្រែង	18.2	15.6	13.9	12.7	13.2
1706	ក្រឡាញ់	18.2	15.4	13.8	12.1	11.8
1707	ពួក	14.6	12.8	11.2	10.2	9.1
1709	ប្រាសាទបាគង	11.6	9.0	6.4	5.7	5.2
1710	សៀមរាប	5.0	4.0	3.2	3.0	2.7
1711	សុទ្ធនិគម	17.4	13.4	11.6	9.8	9.5
1712	ស្រីស្នំ	22.1	18.1	16.6	15.0	12.2
1713	ស្វាយលើ	29.6	25.3	21.5	18.6	17.6
1714	កំរិន	24.8	21.3	18.5	17.9	17.0

១- ស្រុកអង្គរជ័យ

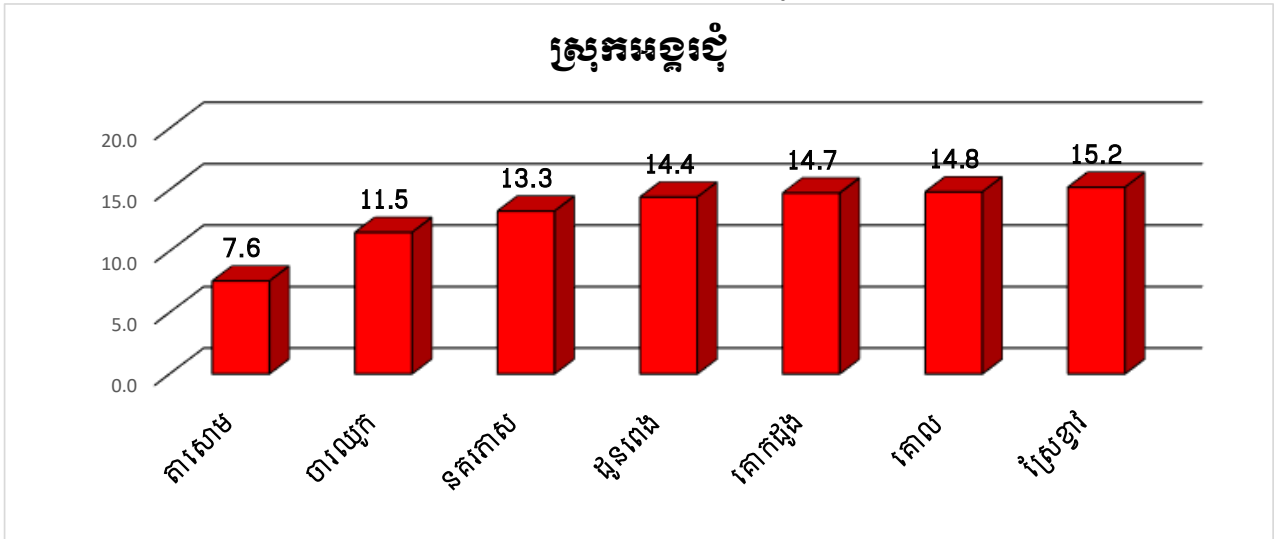
បំរែបំរួលអត្រា(%) ការពង្រីកក្រសែបណ្តាឆ្នាំ ស្រុកអង្គរជ័យ



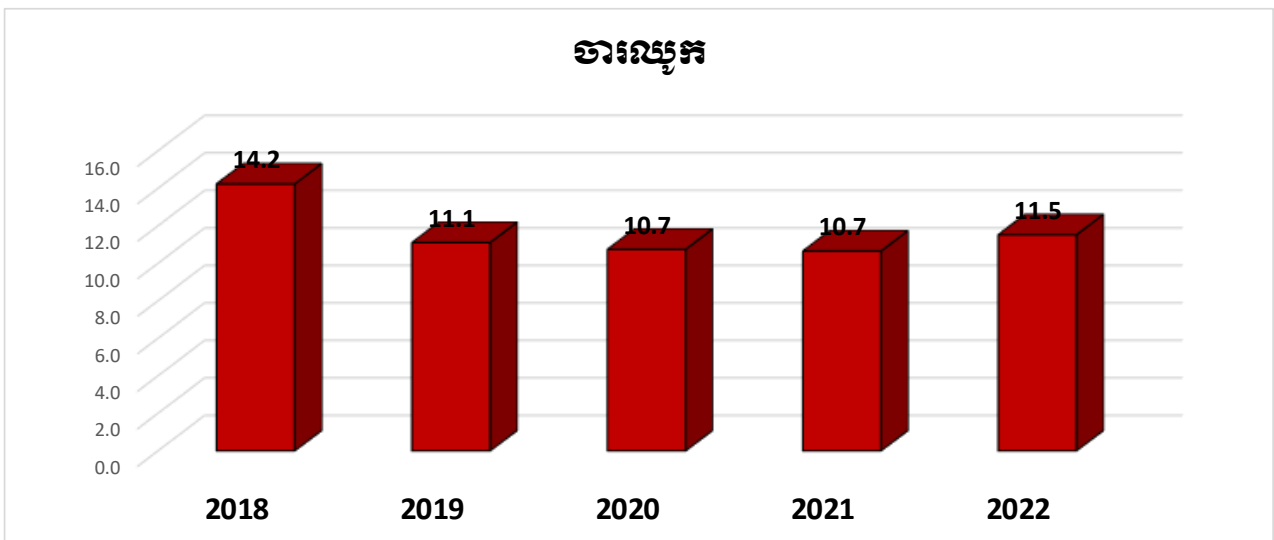
បំរែបំរួលអត្រា(%) ការពង្រីកក្រសែបណ្តាឆ្នាំ ស្រុកអង្គរជ័យ ២០១៧-២០២២



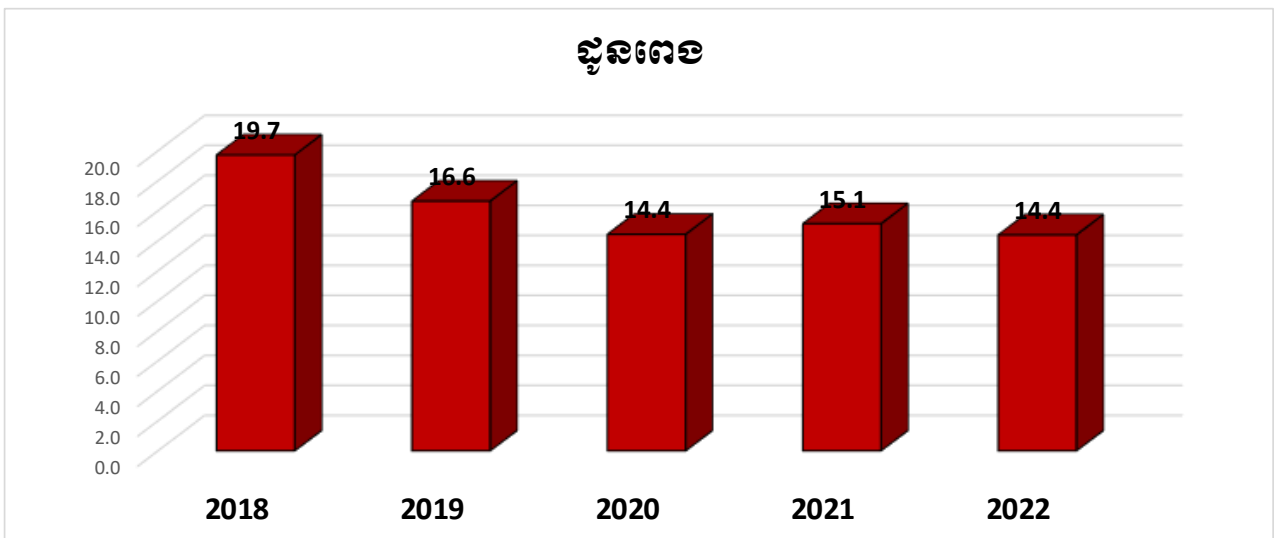
លំដាប់ថ្នាក់អន្តរាគមន៍ក្រៅក្រុមគ្រួសារបណ្តាញ ប្រកបដោយសុវត្ថិភាព ឆ្នាំ២០២២



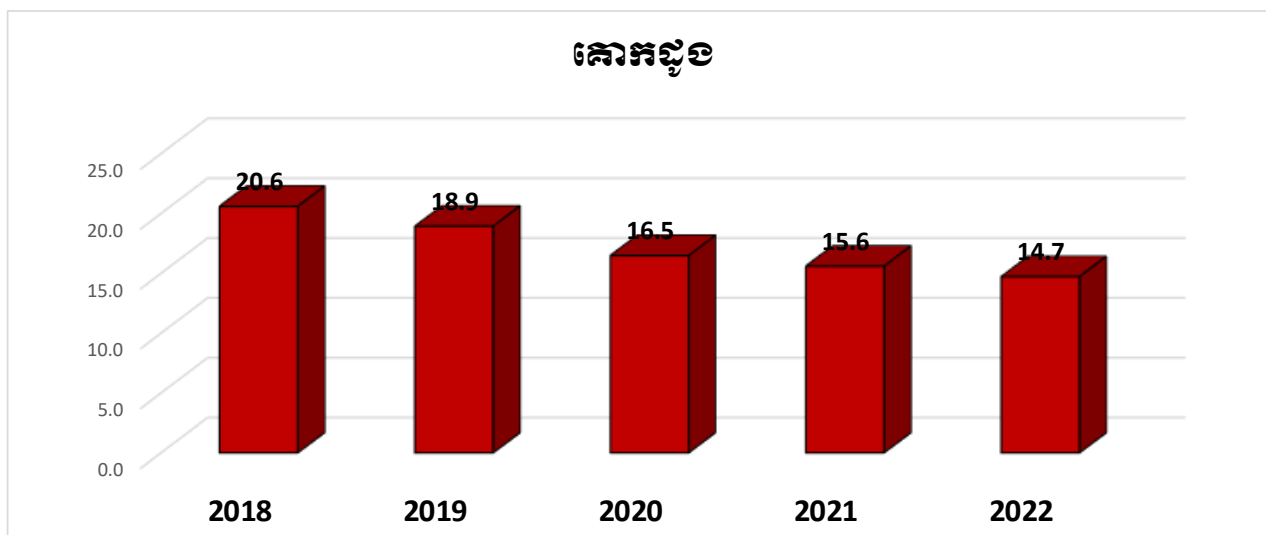
បំរែបំរួលអន្តរាគមន៍ (%) ក្រៅក្រុមគ្រួសារបណ្តាញ ប្រកបដោយសុវត្ថិភាព



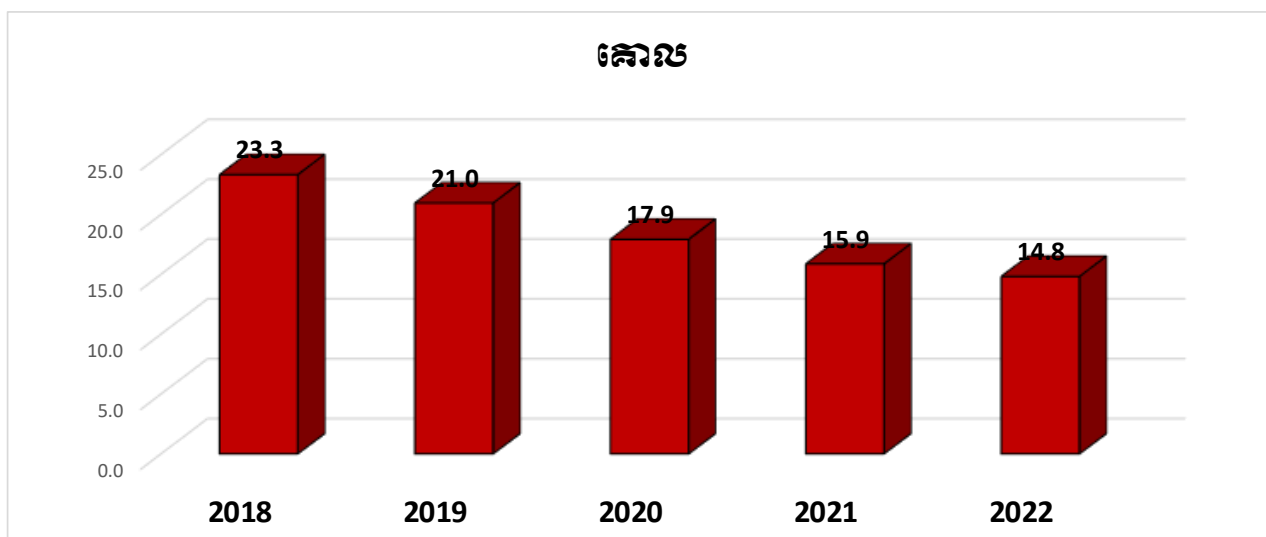
បំរែបំរួលអន្តរាគមន៍ (%) ក្រៅក្រុមគ្រួសារបណ្តាញ ប្រកបដោយសុវត្ថិភាព



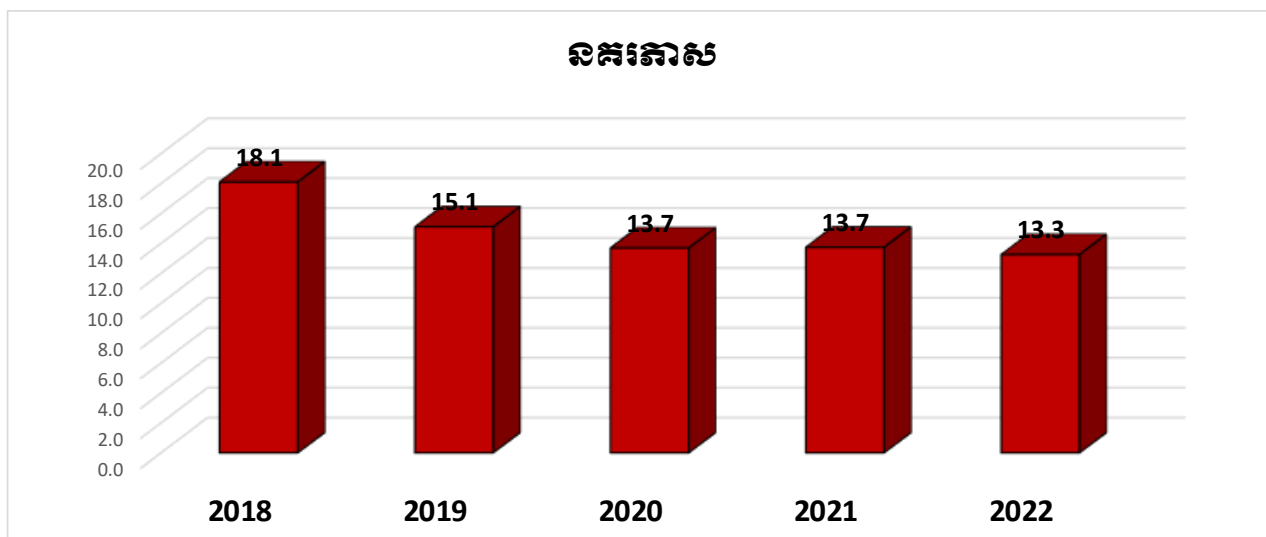
បំរែបំរួលអត្រា(%) ការពង្រីកក្រុមហ៊ុនមេបណ្តាញឆ្នាំ ឃុំសោកដូង



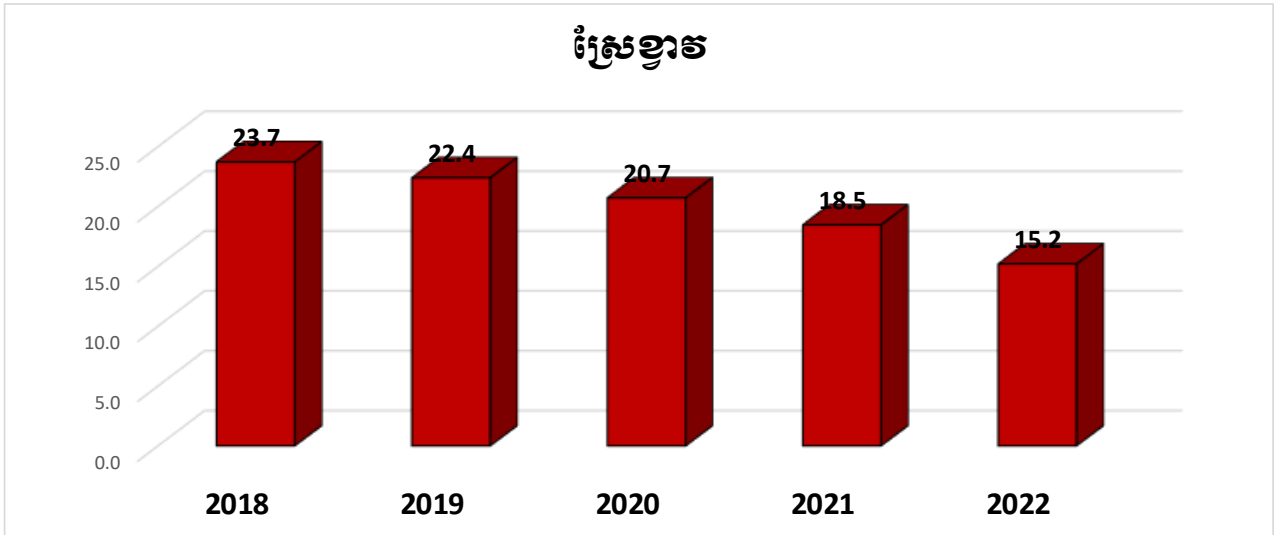
បំរែបំរួលអត្រា(%) ការពង្រីកក្រុមហ៊ុនមេបណ្តាញឆ្នាំ ឃុំសោល



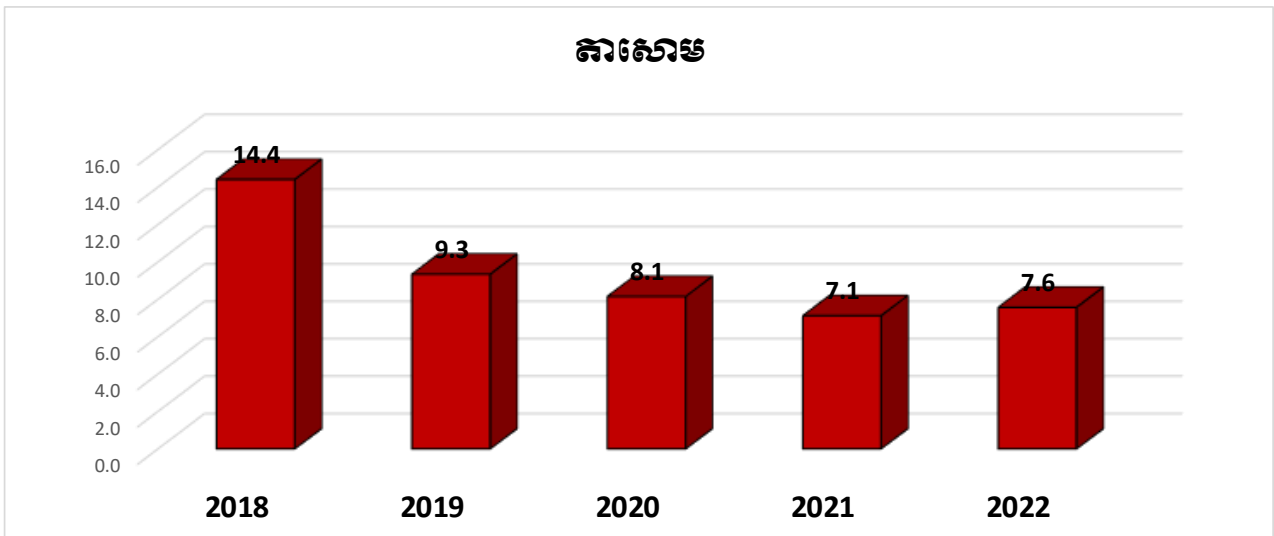
បំរែបំរួលអត្រា(%) ការពង្រីកក្រុមហ៊ុនមេបណ្តាញឆ្នាំ ឃុំនគរកាស



បំរែបំរួលអត្រា(%)នាព្រឹក្សក្រសែបបណ្តាឆ្នាំ ឃុំស្រែខ្វាត



បំរែបំរួលអត្រា(%)នាព្រឹក្សក្រសែបបណ្តាឆ្នាំ ឃុំតាសោម

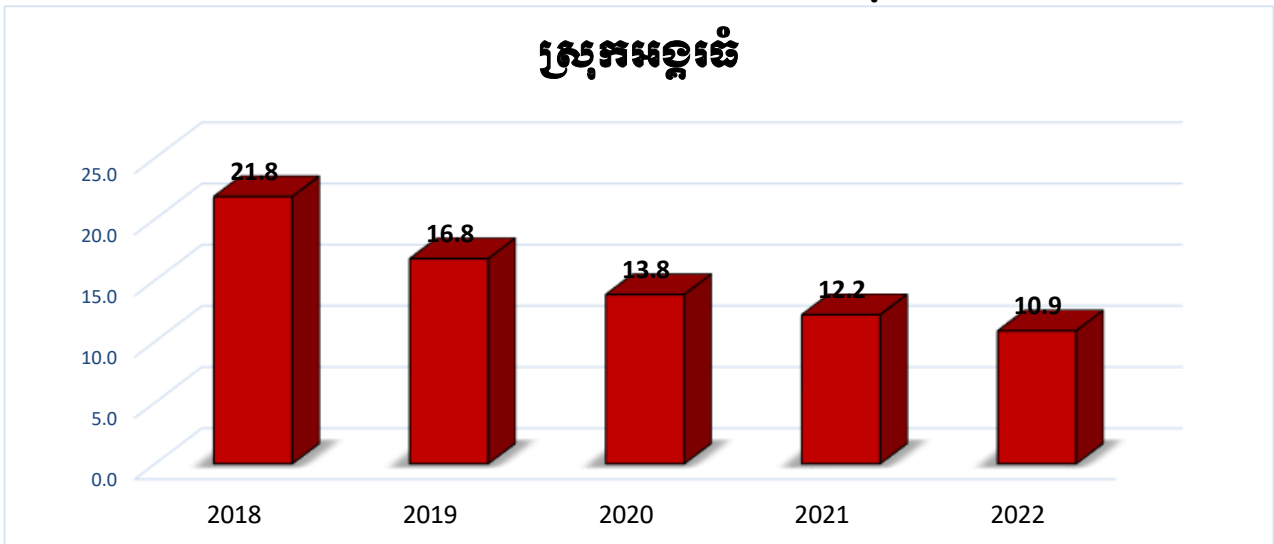


អត្រា(%)នាព្រឹក្សក្រសែបបណ្តាឃុំ ឆ្នាំ២០១៨-២០២២

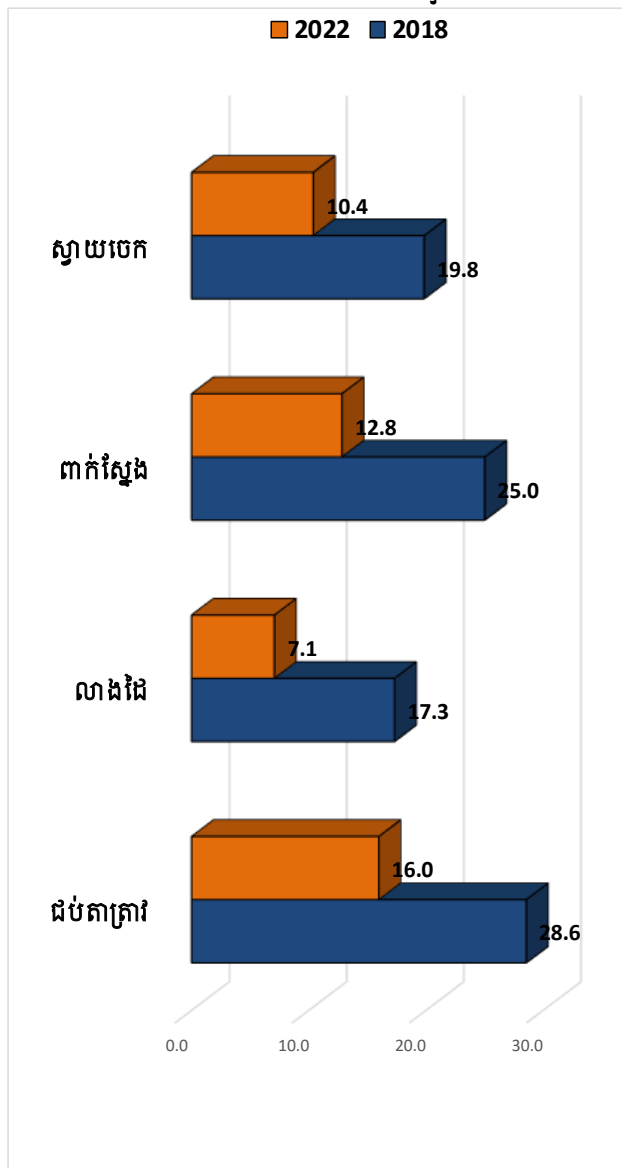
កូដ	ក្រុង ស្រុក	2018	2019	2020	2021	2022
170101	ចារល្យក	14.2	11.1	10.7	10.7	11.5
170102	ដូនពេង	19.7	16.6	14.4	15.1	14.4
170103	គោកដូង	20.6	18.9	16.5	15.6	14.7
170104	គោល	23.3	21.0	17.9	15.9	14.8
170105	នគរកាស	18.1	15.1	13.7	13.7	13.3
170106	ស្រែខ្វាត	23.7	22.4	20.7	18.5	15.2
170107	តាសោម	14.4	9.3	8.1	7.1	7.6

២-ស្រុកអង្គរធំ

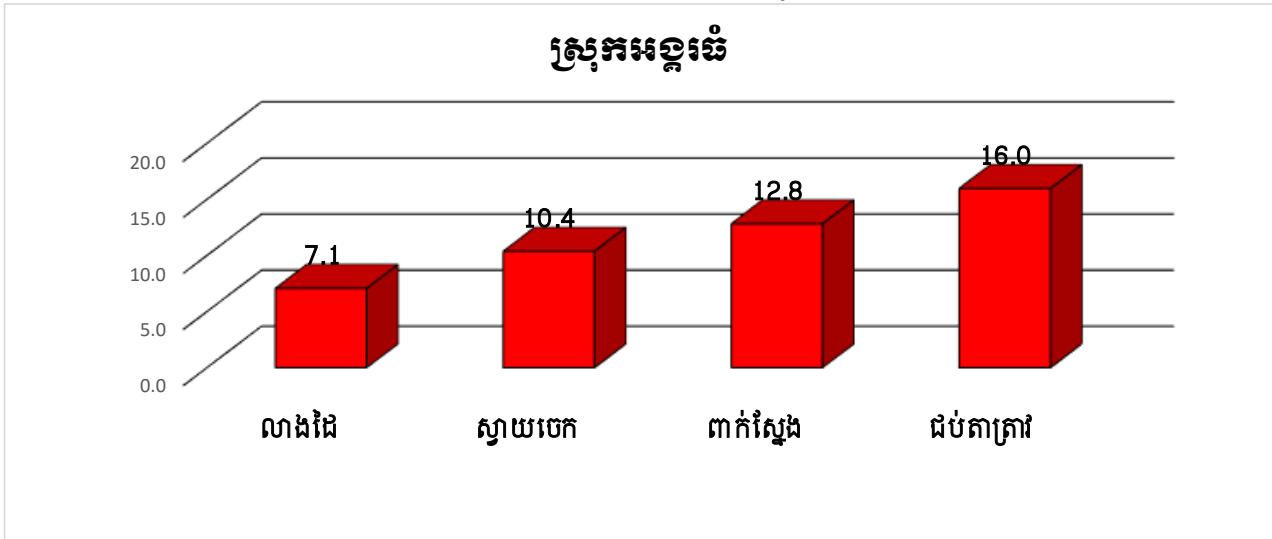
បំរែបំរួលអត្រា(%) ភាពក្រីក្រតាមបណ្តាឃុំ ស្រុកអង្គរធំ



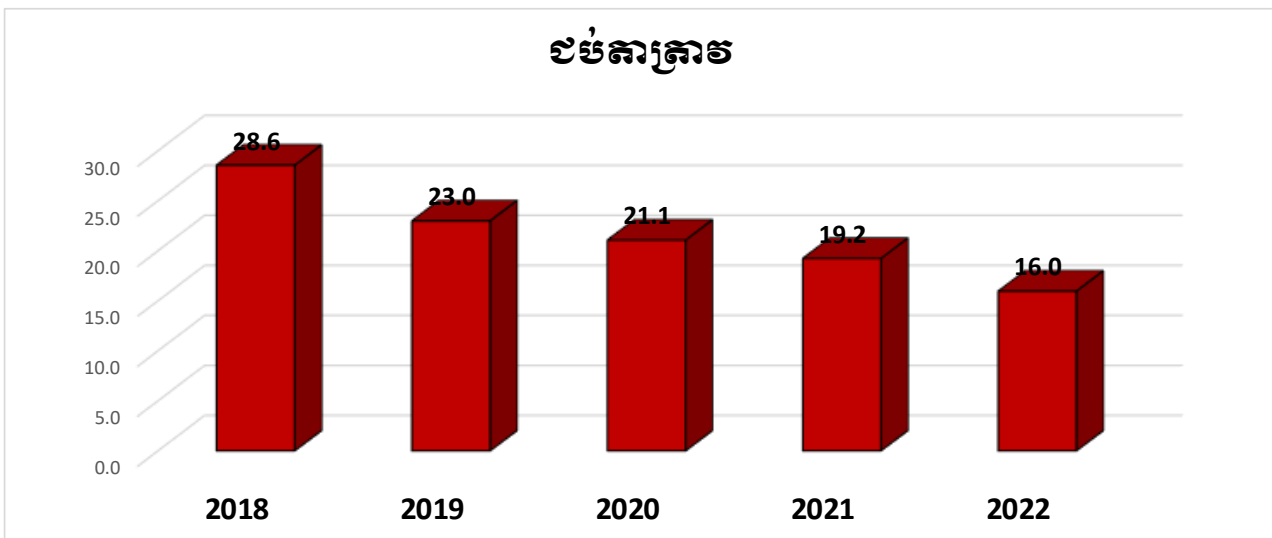
បំរែបំរួលអត្រា(%) ភាពក្រីក្រតាមបណ្តាឃុំ ស្រុកអង្គរធំ ២០១៨-២០២២



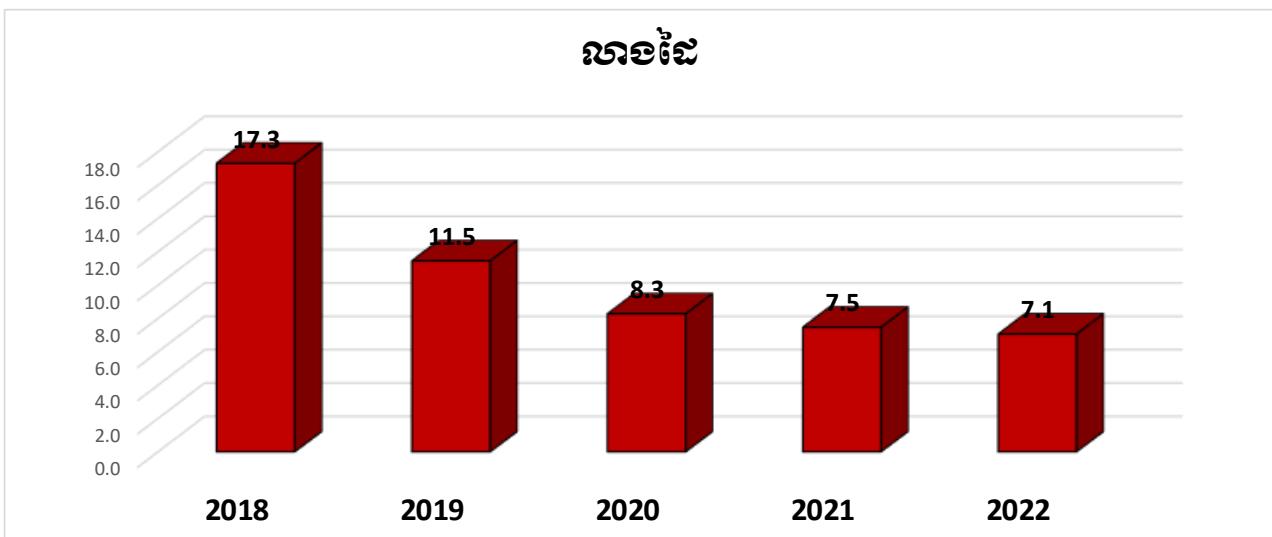
លំដាប់ថ្នាក់អត្រាភាពក្រីក្រតាមបណ្តាឃុំ ស្រុកអង្គរធំ ឆ្នាំ២០២២



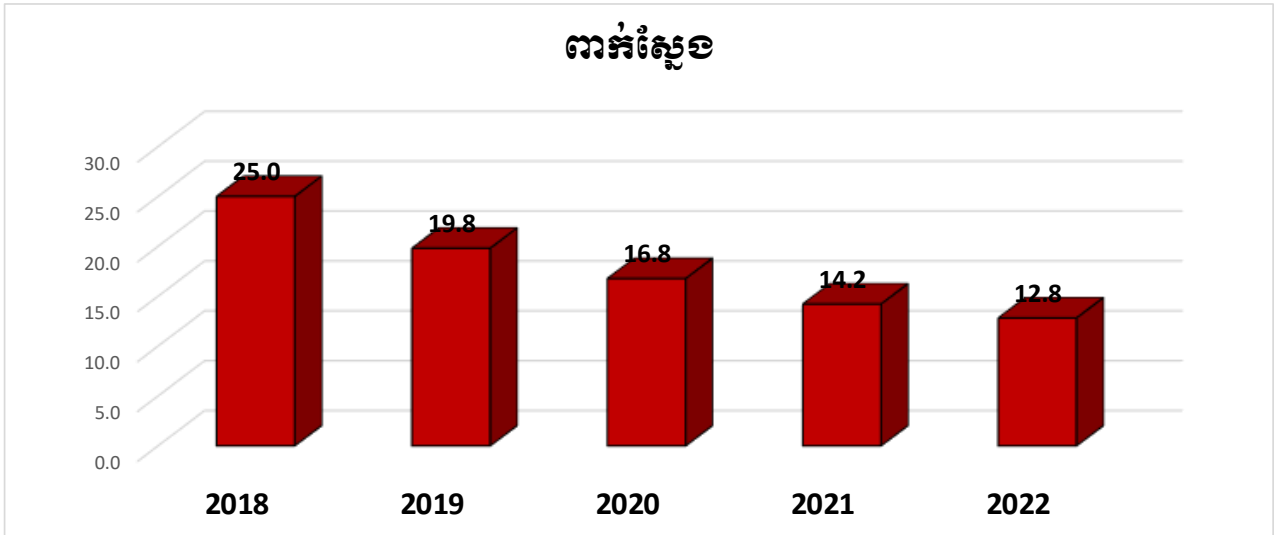
បំរែបំរួលអត្រា(%)ភាពក្រីក្រតាមបណ្តាឃុំ ឃុំជប់តាក្រវាត់



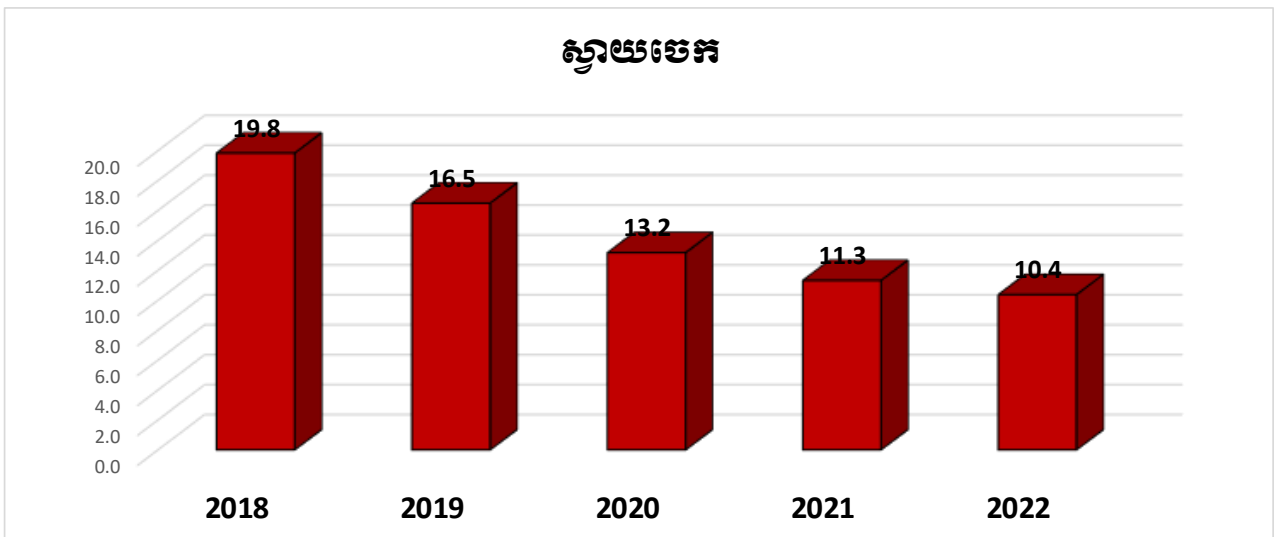
បំរែបំរួលអត្រា(%)ភាពក្រីក្រតាមបណ្តាឃុំ ឃុំលាងដៃ



បំរែបំរួលអន្តរាគមន៍(%) ភាពង្រីកក្រុមហ៊ុនតាមបណ្តាស្តារ ឃុំពាក់ស្នែង



បំរែបំរួលអន្តរាគមន៍(%) ភាពង្រីកក្រុមហ៊ុនតាមបណ្តាស្តារ ឃុំស្វាយចេក

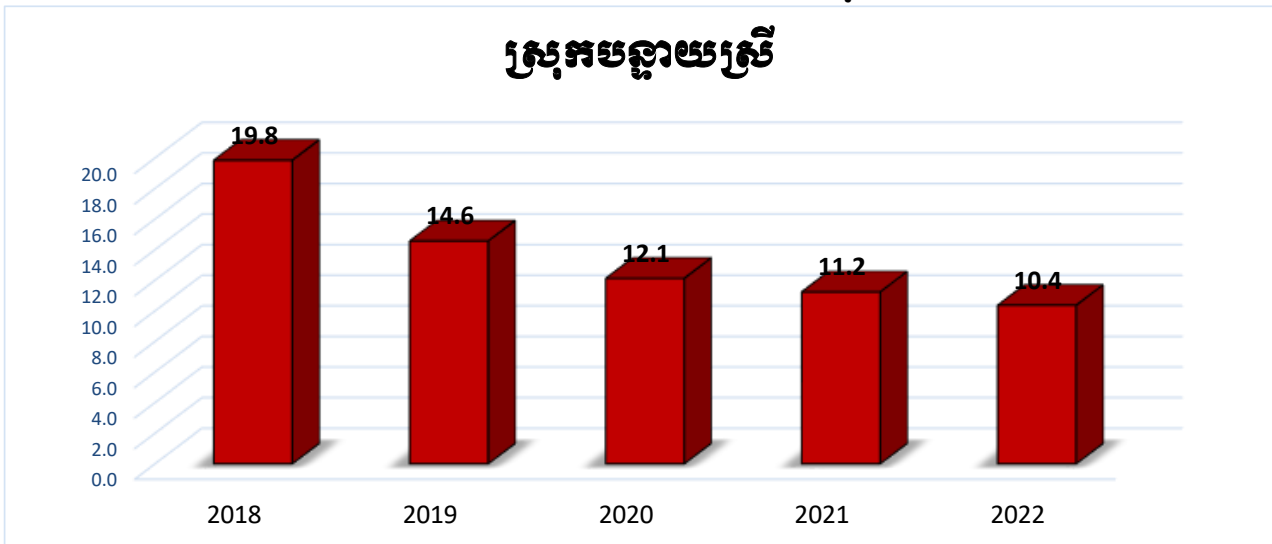


អន្តរាគមន៍(%) ភាពង្រីកក្រុមហ៊ុនតាមបណ្តាស្តារ ឃុំ ឆ្នាំ២០១៨-២០២២

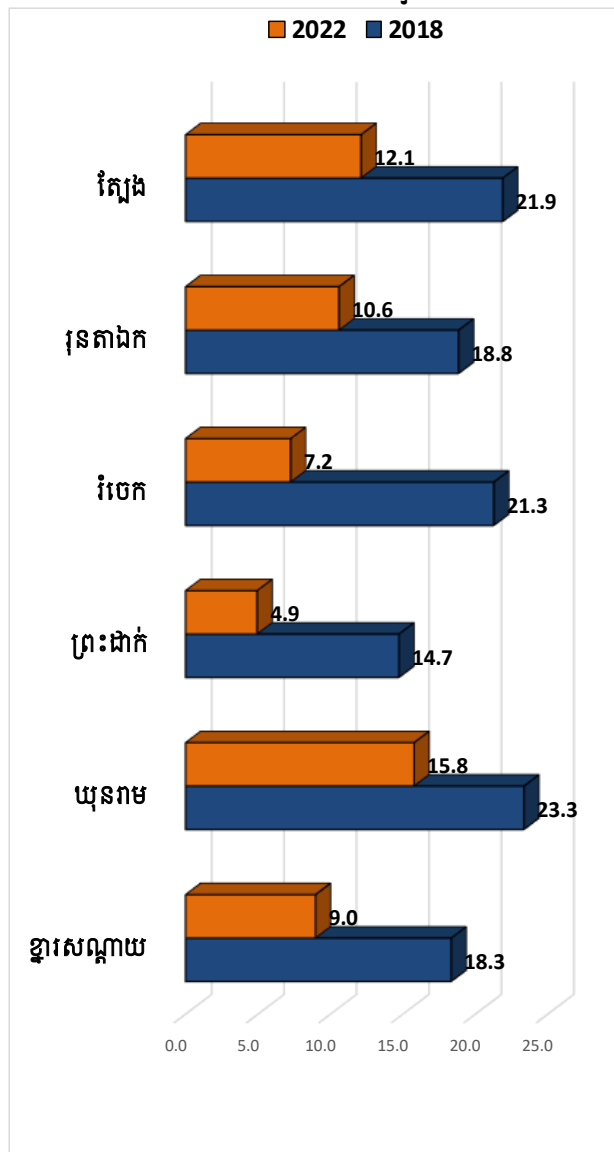
កូដ	ក្រុង ស្រុក	2018	2019	2020	2021	2022
170201	ជប់តាត្រាវ	28.6	23.0	21.1	19.2	16.0
170202	លាងដៃ	17.3	11.5	8.3	7.5	7.1
170203	ពាក់ស្នែង	25.0	19.8	16.8	14.2	12.8
170204	ស្វាយចេក	19.8	16.5	13.2	11.3	10.4

៣-ស្រុកបន្ទាយស្រី

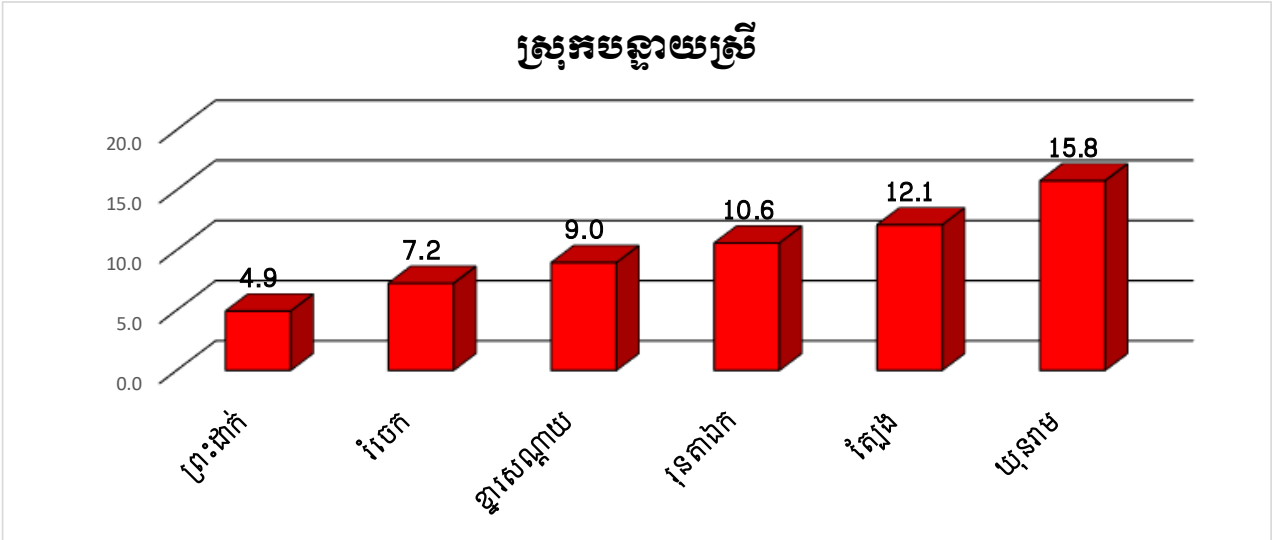
បំរែបំរួលអត្រា(%)នាព្រឹក្សាភូមិសាស្ត្របណ្តាស្រុកបន្ទាយស្រី



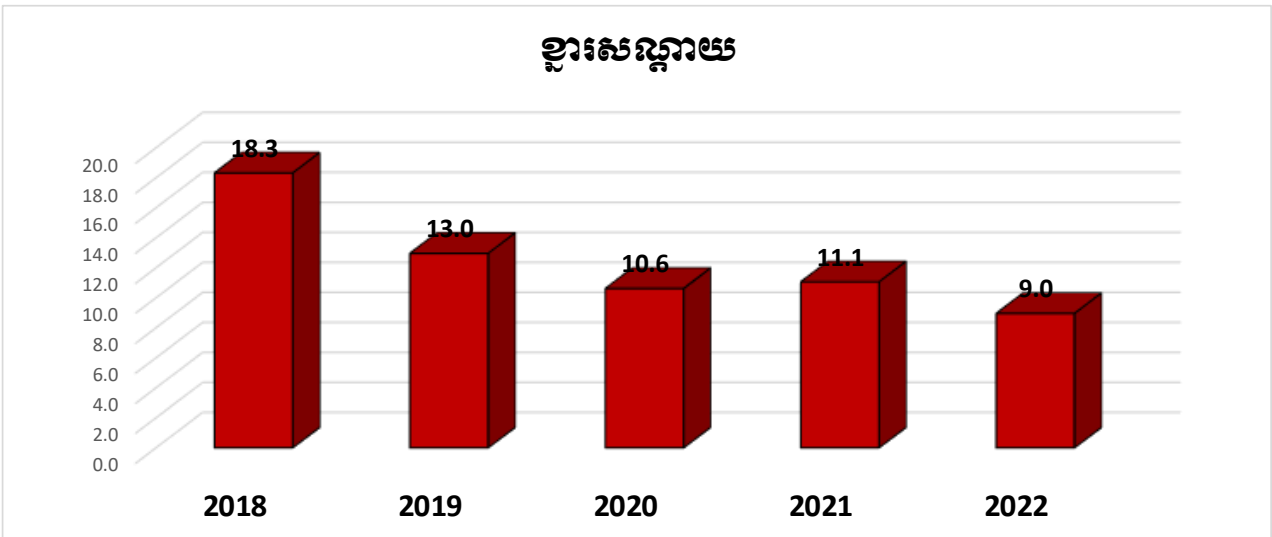
បំរែបំរួលអត្រា(%)នាព្រឹក្សាភូមិសាស្ត្របណ្តាស្រុកបន្ទាយស្រី ២០១៨-២០២២



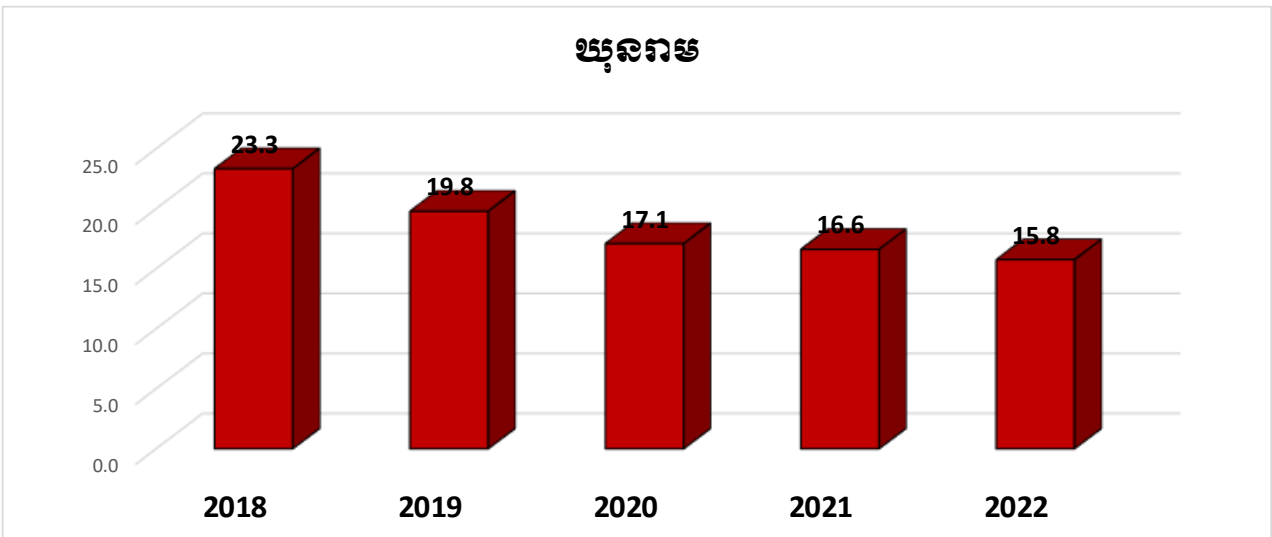
លំដាប់ថ្នាក់អន្តរាគមន៍ក្រៅក្រុមគ្រួសារបណ្តាញ និង ស្រុកបណ្តាញស្រី ឆ្នាំ២០២២



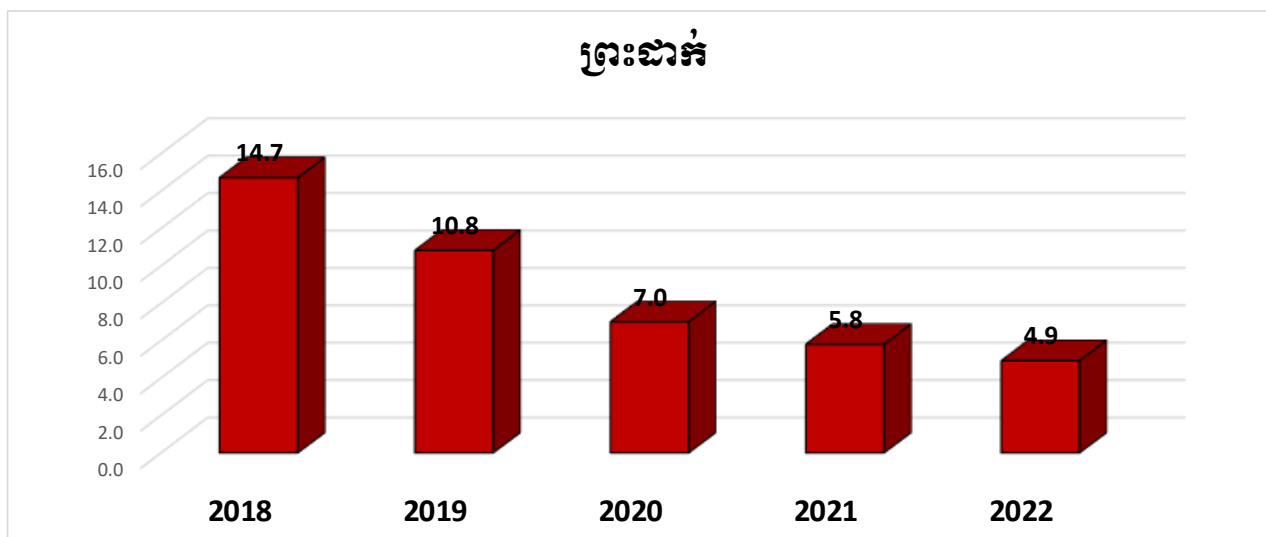
បំរែបំរួលអន្តរាគមន៍ (%) ក្រៅក្រុមគ្រួសារបណ្តាញ និង ខ្នារសណ្តាយ



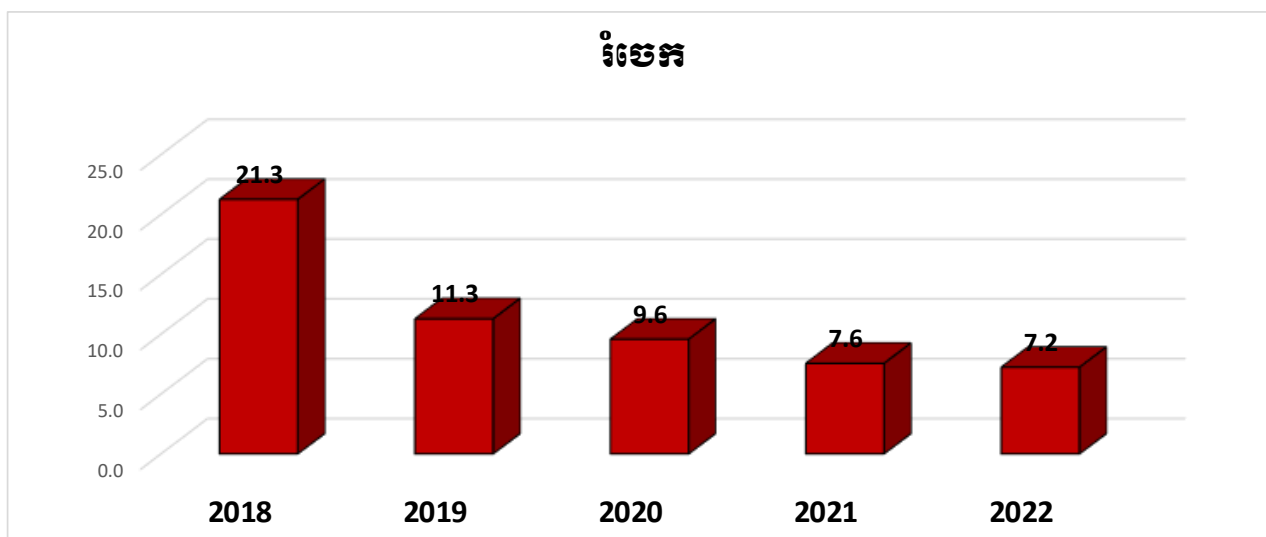
បំរែបំរួលអន្តរាគមន៍ (%) ក្រៅក្រុមគ្រួសារបណ្តាញ និង យូនរាម



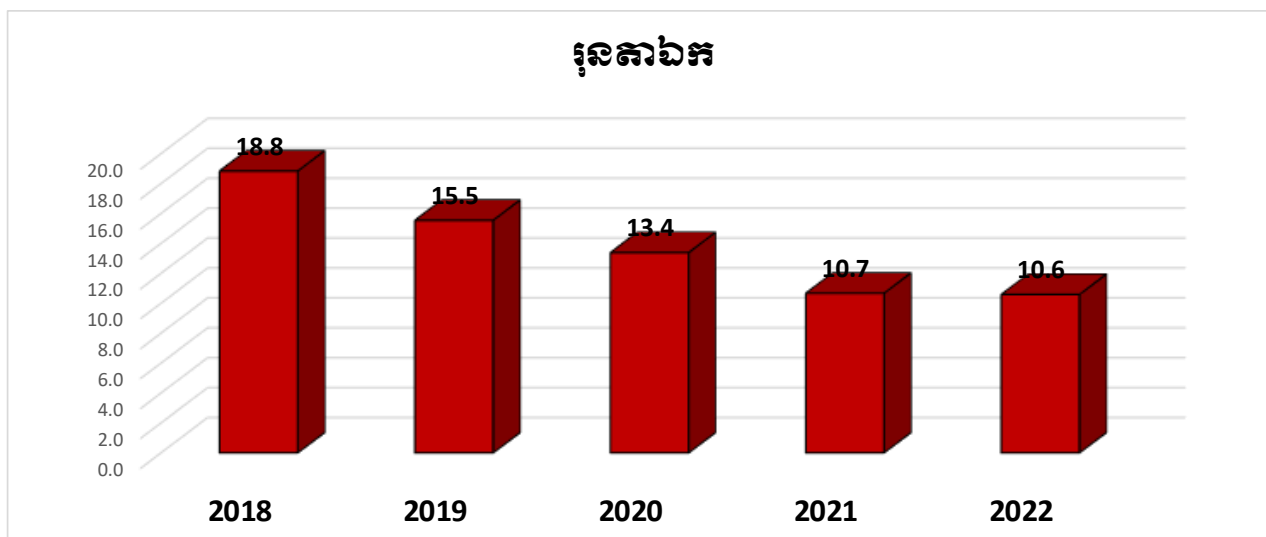
បំរែបំរួលអត្រា(%) ភាពឆ្លើយតបបណ្តាញ ឃុំព្រះដាក់



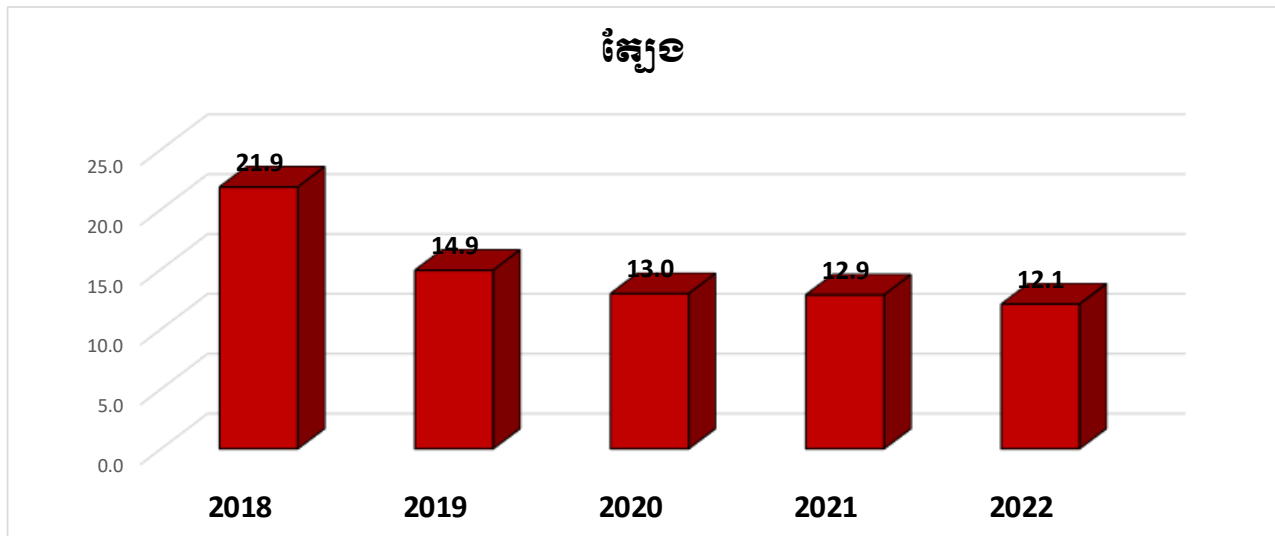
បំរែបំរួលអត្រា(%) ភាពឆ្លើយតបបណ្តាញ ឃុំទំបេក



បំរែបំរួលអត្រា(%) ភាពឆ្លើយតបបណ្តាញ ឃុំរុនសាង



បំរែបំរួលអត្រា(%)នាព្រឹក្សានាមបណ្ណាឃុំ ឃុំត្បែង

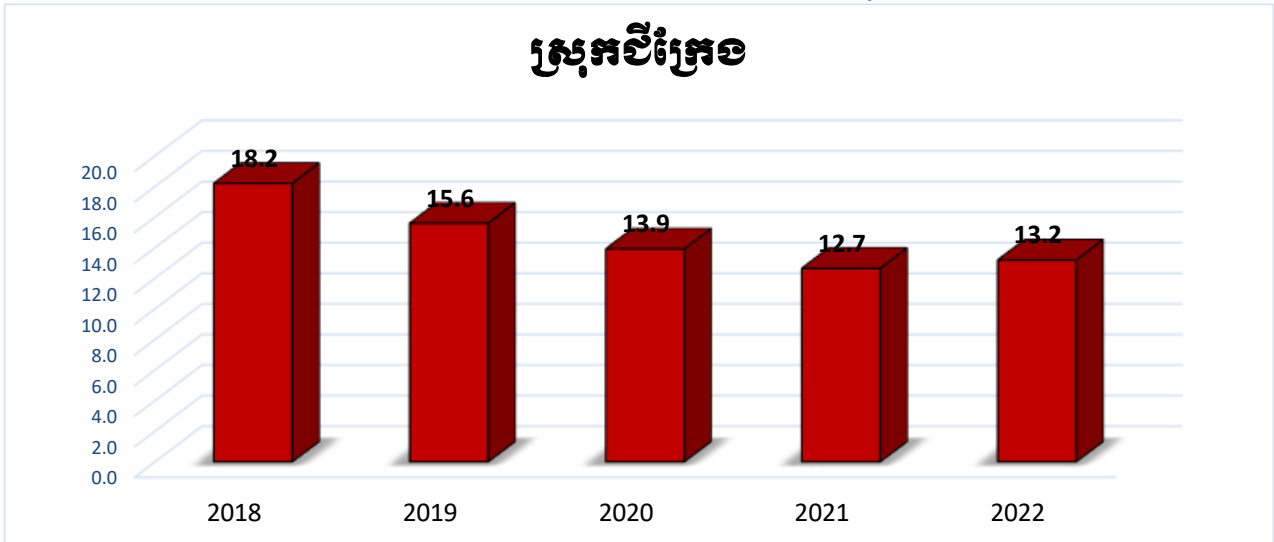


អត្រា(%)នាព្រឹក្សានាមបណ្ណាឃុំ ឆ្នាំ២០១៨-២០២២

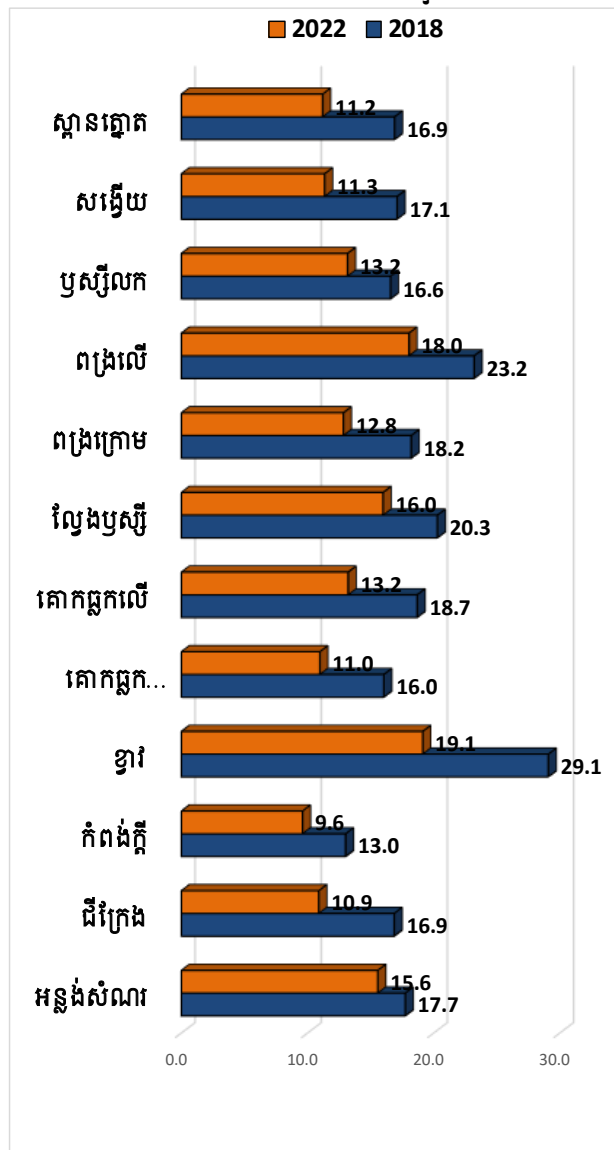
កូដ	ក្រុង ស្រុក	2018	2019	2020	2021	2022
170301	ខ្នារសណ្តាយ	18.3	13.0	10.6	11.1	9.0
170302	យុនរាម	23.3	19.8	17.1	16.6	15.8
170303	ព្រះដាក់	14.7	10.8	7.0	5.8	4.9
170304	រំចេក	21.3	11.3	9.6	7.6	7.2
170305	រុនតាឯក	18.8	15.5	13.4	10.7	10.6
170306	ត្បែង	21.9	14.9	13.0	12.9	12.1

៤-ស្រុកដីក្រុង

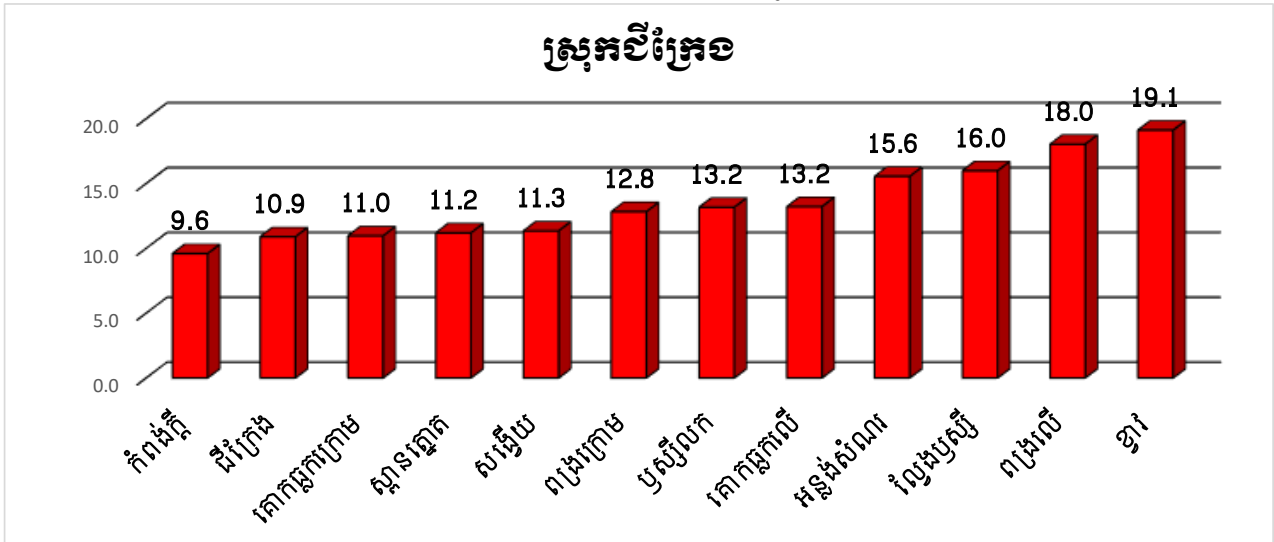
បំរែបំរួលអត្រា(%) ការកើនឡើងបណ្តាញ ស្រុកដីក្រុង



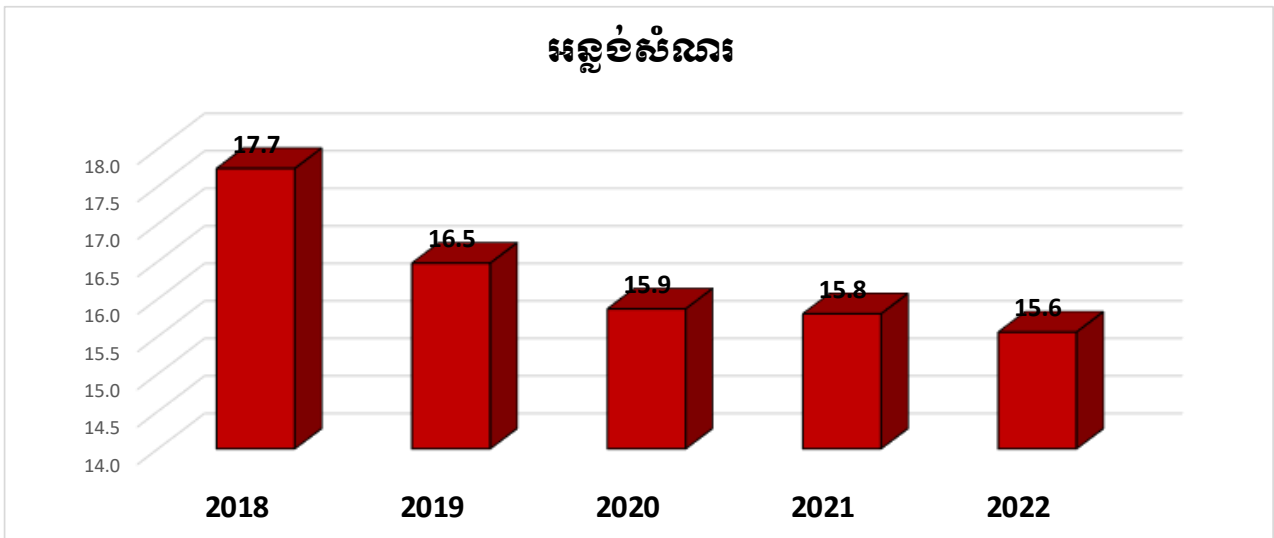
បំរែបំរួលអត្រា(%) ការកើនឡើងបណ្តាញ ស្រុកដីក្រុង ២០១៨-២០២២



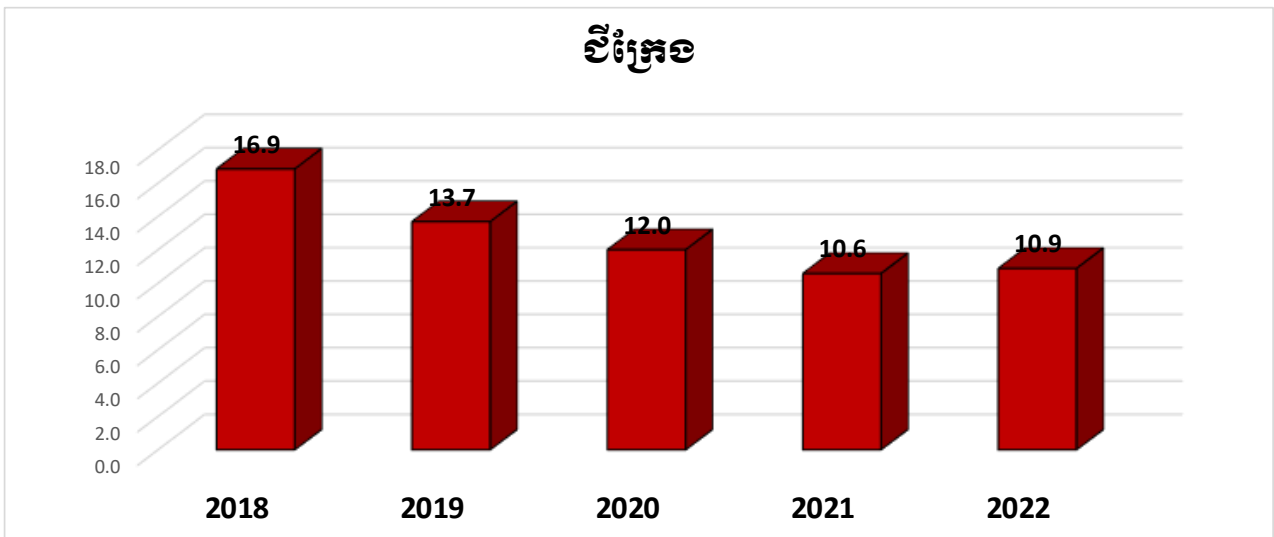
លំដាប់ថ្នាក់អន្តរាគមន៍ក្រសួងសេដ្ឋកិច្ច និងហិរញ្ញវត្ថុ ឆ្នាំ២០២២



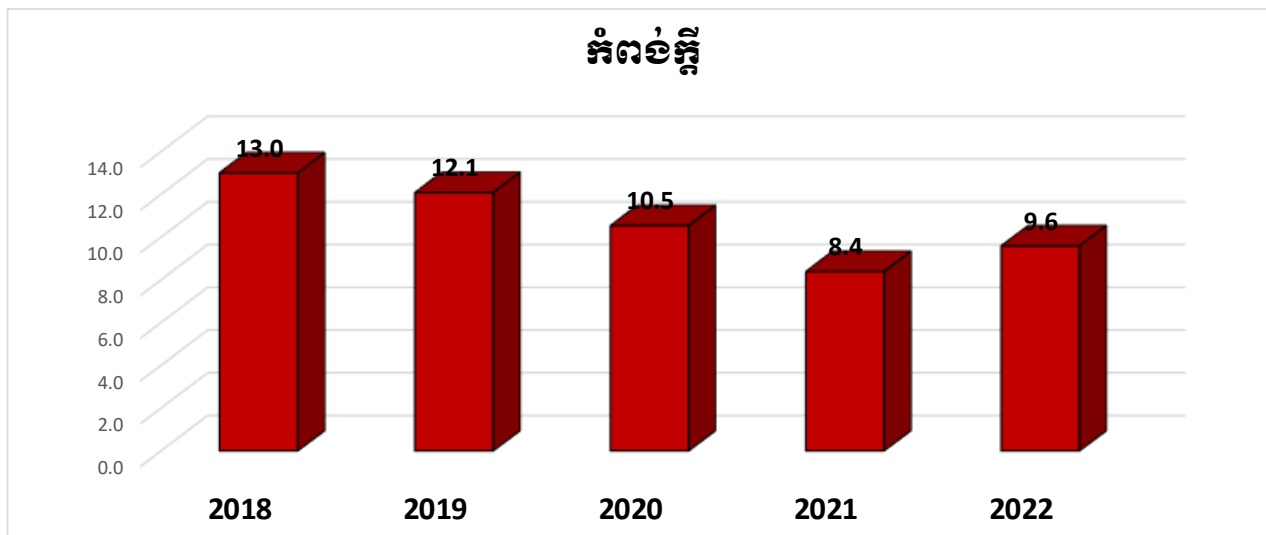
បំរែបំរួលអន្តរាគមន៍ក្រសួងសេដ្ឋកិច្ច និងហិរញ្ញវត្ថុ ឆ្នាំ២០២២



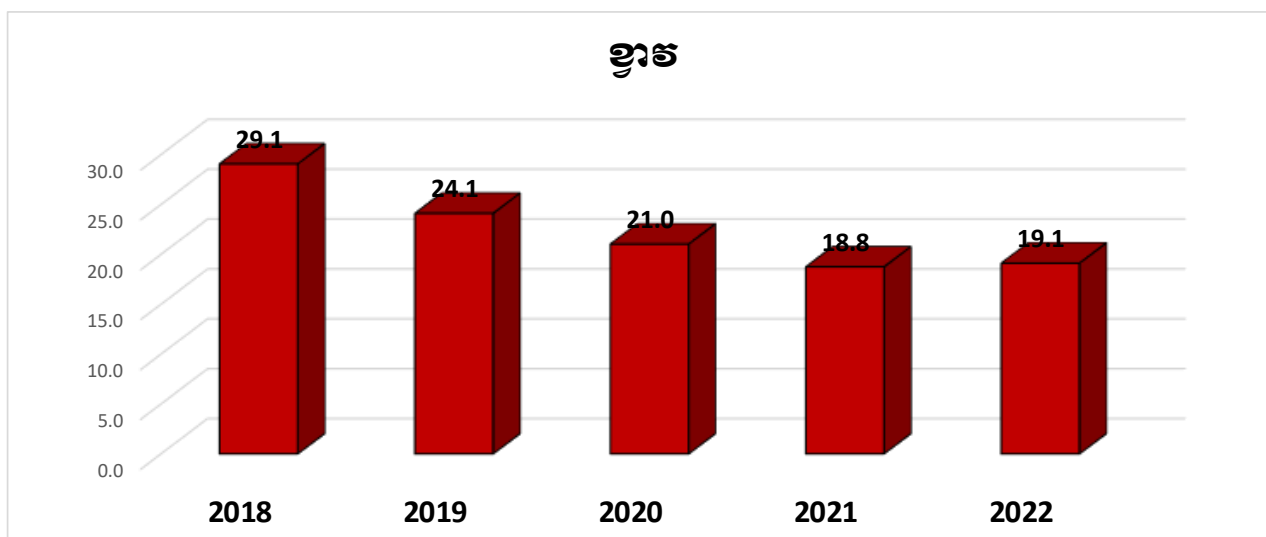
បំរែបំរួលអន្តរាគមន៍ក្រសួងសេដ្ឋកិច្ច និងហិរញ្ញវត្ថុ ឆ្នាំ២០២២



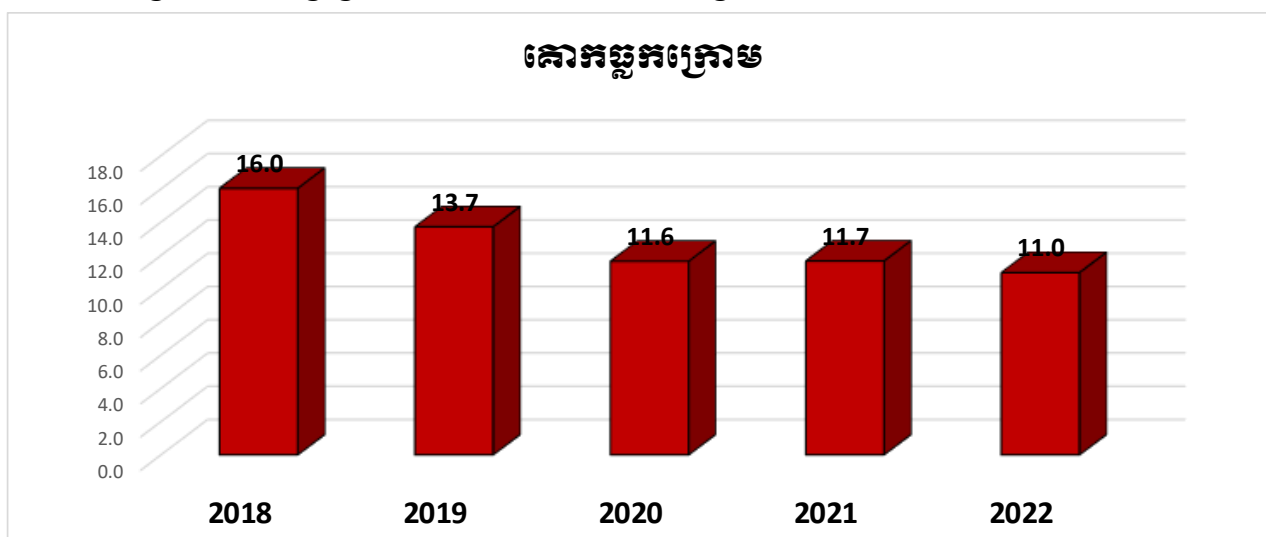
បំរែបំរួលសរុប(%)នៃពង្រីកកម្រិតការបណ្តុះបណ្តាល ឃុំកំពង់ក្រី



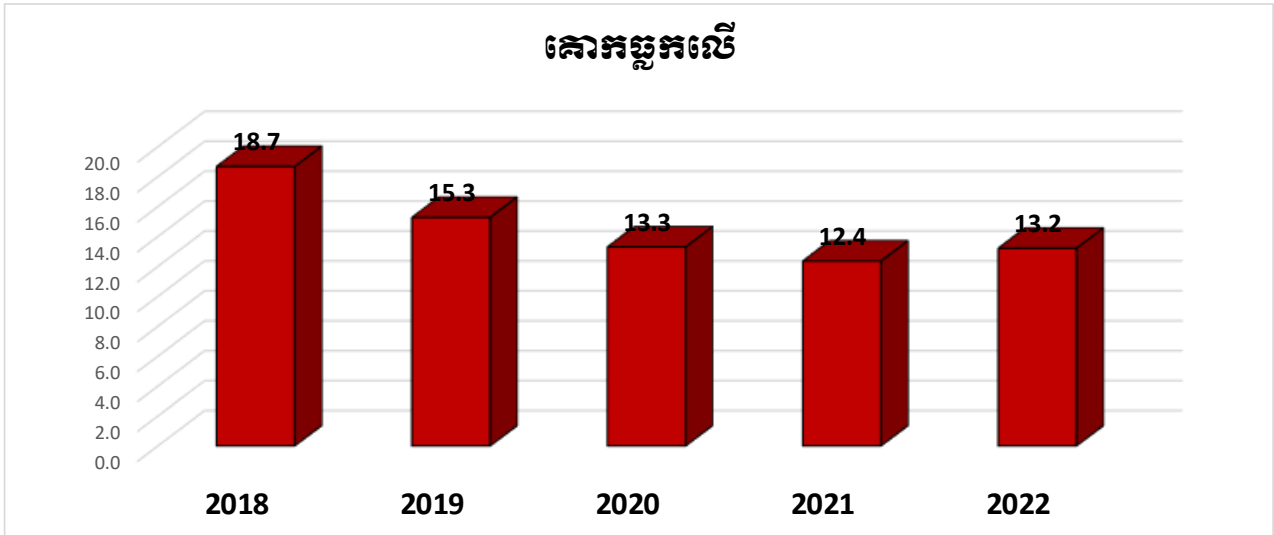
បំរែបំរួលសរុប(%)នៃពង្រីកកម្រិតការបណ្តុះបណ្តាល ឃុំខ្វាច



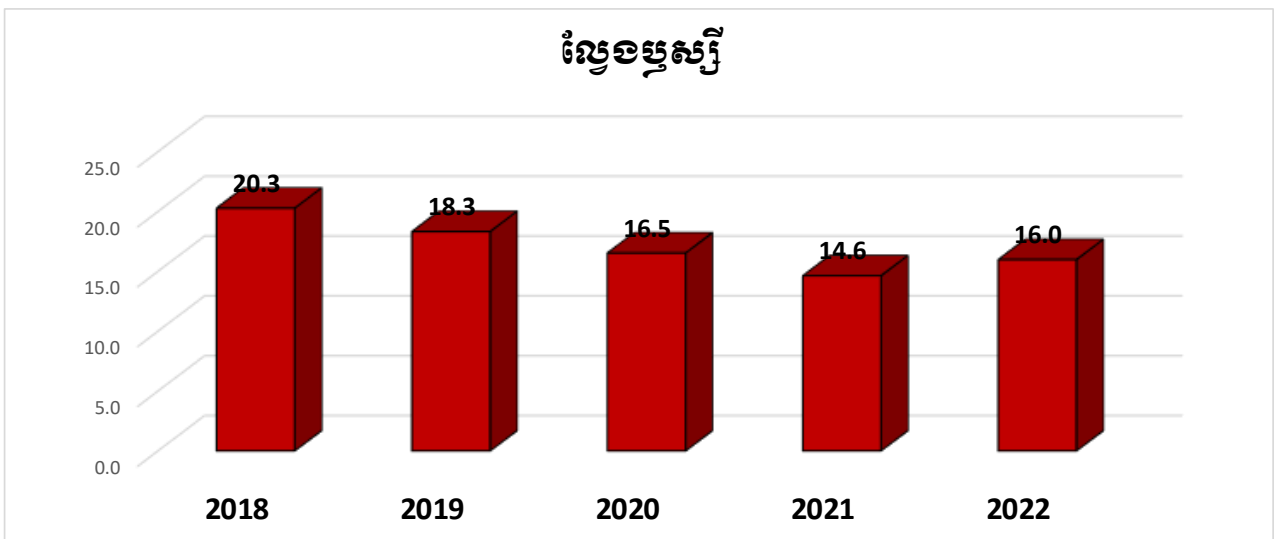
បំរែបំរួលសរុប(%)នៃពង្រីកកម្រិតការបណ្តុះបណ្តាល ឃុំសោកគង្គក្រែង



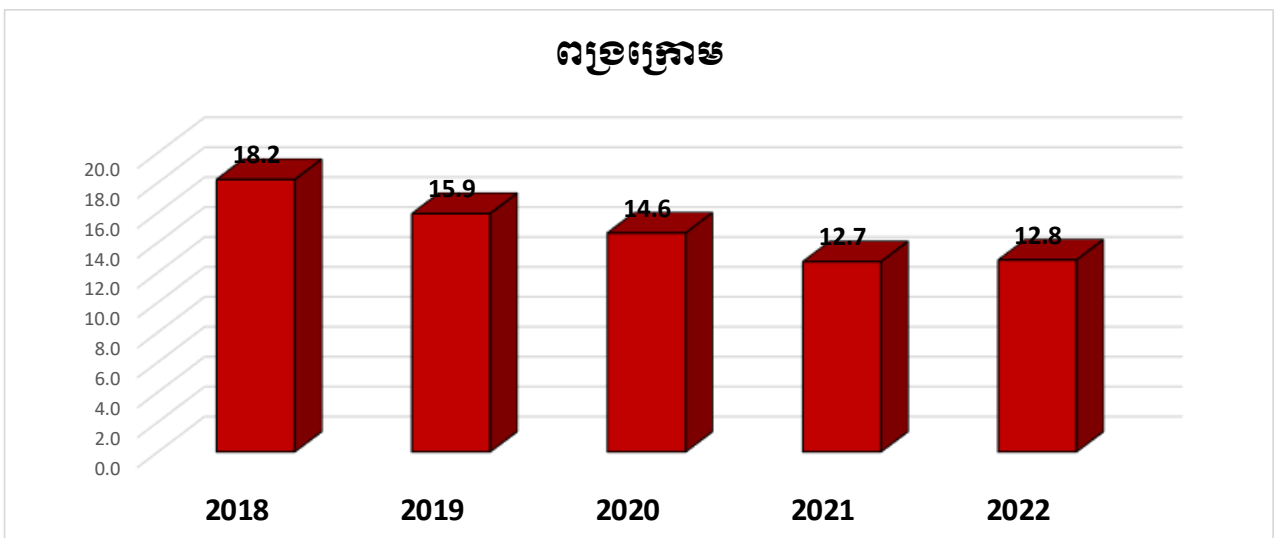
បំរែបំរួលសរុប(%)នៃព្រឹត្តិការណ៍បណ្តាញ ឃុំសោកធ្លកលើ



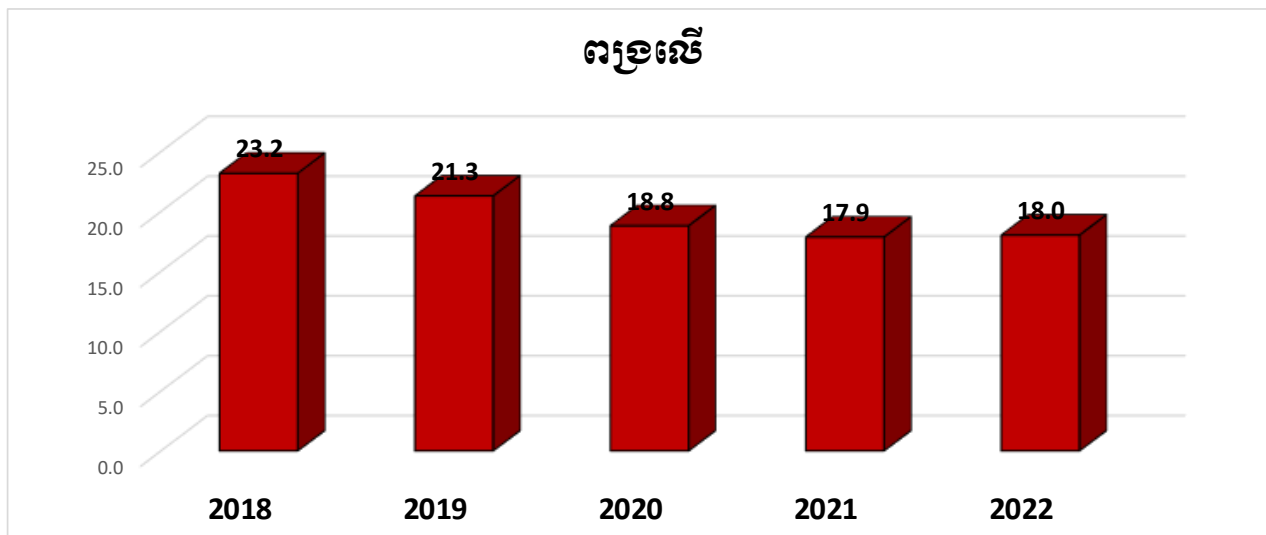
បំរែបំរួលសរុប(%)នៃព្រឹត្តិការណ៍បណ្តាញ ឃុំល្វែងប្រស្សី



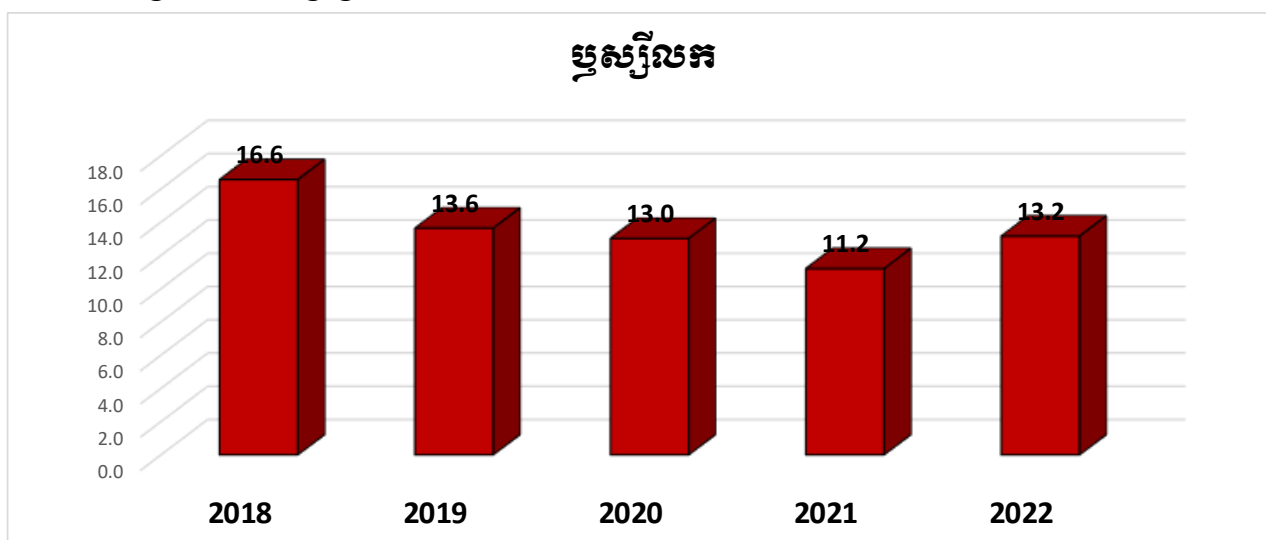
បំរែបំរួលសរុប(%)នៃព្រឹត្តិការណ៍បណ្តាញ ឃុំព្រៃក្រោម



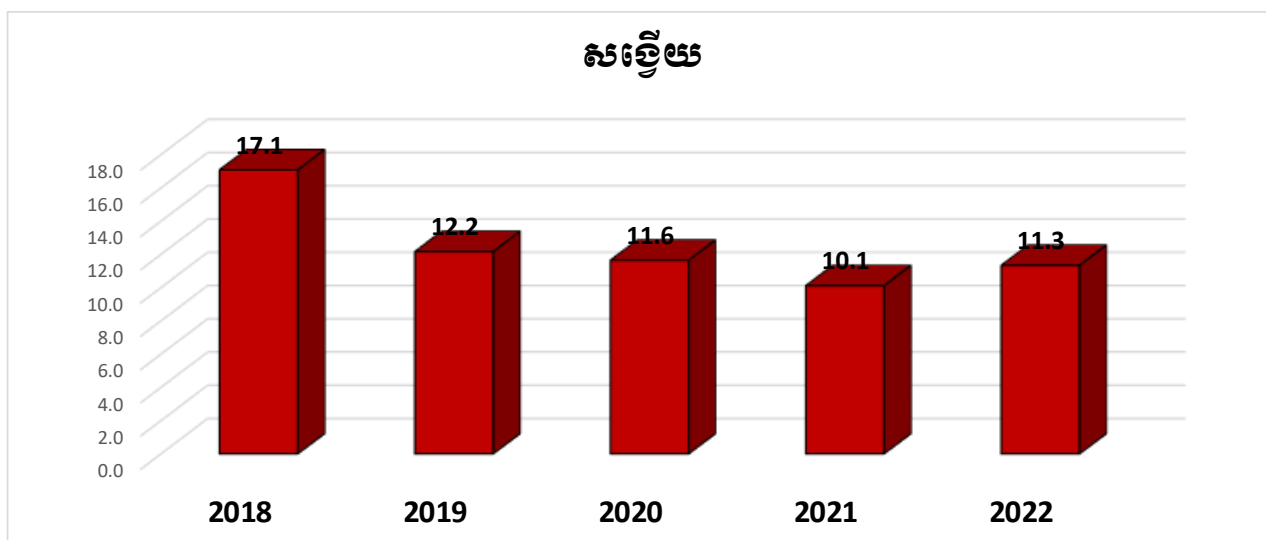
បំរែបំរួលអត្រា(%)នៃព្រឹត្តិករតាមបណ្តាស្តាំ ឃុំព្រៃលើ



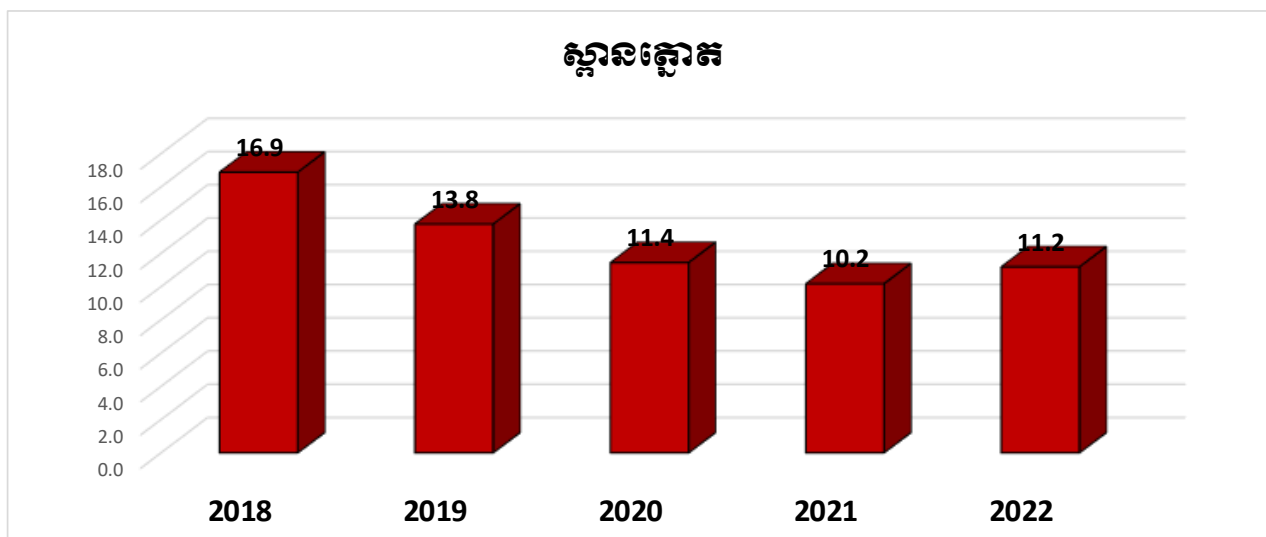
បំរែបំរួលអត្រា(%)នៃព្រឹត្តិករតាមបណ្តាស្តាំ ឃុំបុស្សីលក



បំរែបំរួលអត្រា(%)នៃព្រឹត្តិករតាមបណ្តាស្តាំ ឃុំសង្វើយ



បំរែបំរួលអត្រា(%)នាព្រឹក្សក្រាមបណ្ណាឃុំ ឃុំស្ពានត្នោត

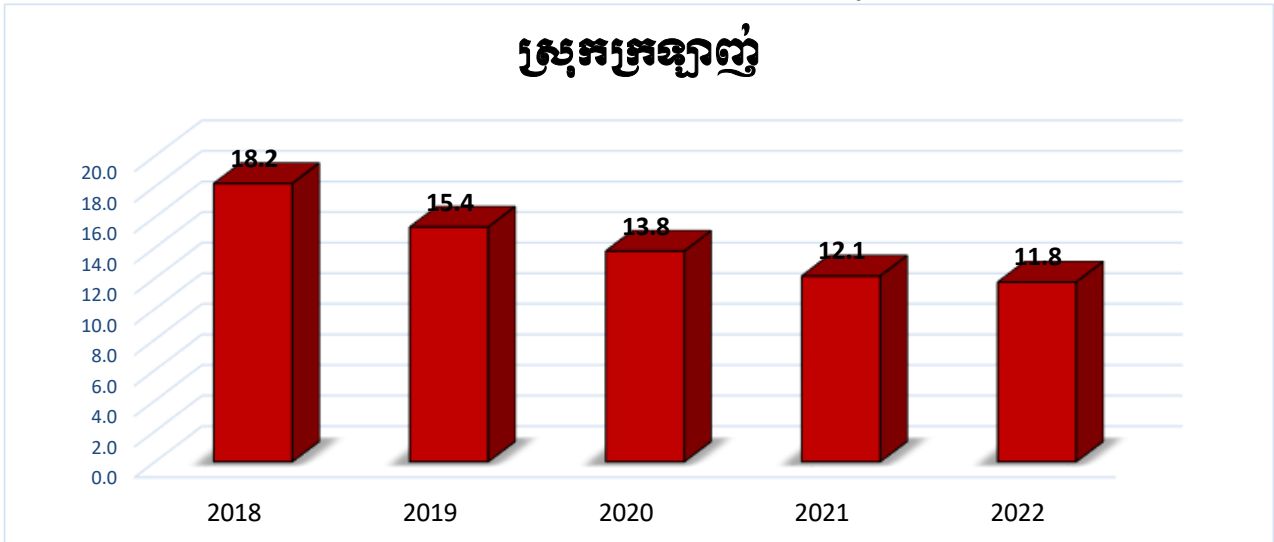


អត្រា(%)នាព្រឹក្សក្រាមបណ្ណាឃុំ ២០១៨-២០២២

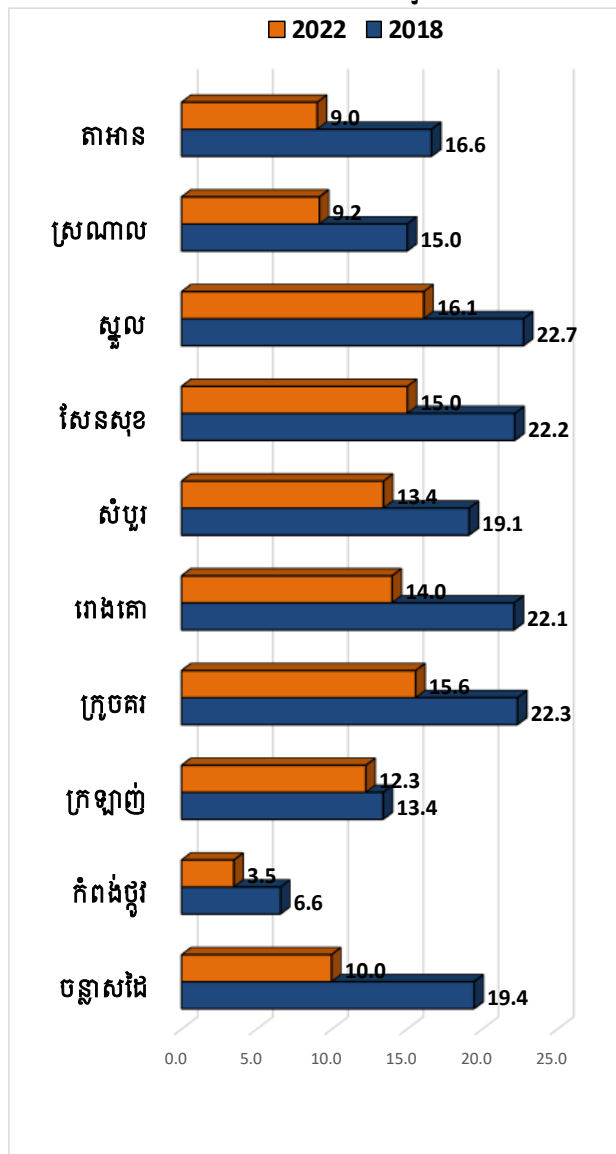
កូដ	ក្រុង ស្រុក	2018	2019	2020	2021	2022
170401	អន្លង់សំណរ	17.7	16.5	15.9	15.8	15.6
170402	ជីក្រែង	16.9	13.7	12.0	10.6	10.9
170403	កំពង់ក្តី	13.0	12.1	10.5	8.4	9.6
170404	ខ្នារ	29.1	24.1	21.0	18.8	19.1
170405	គោកធ្លកក្រោម	16.0	13.7	11.6	11.7	11.0
170406	គោកធ្លកលើ	18.7	15.3	13.3	12.4	13.2
170407	ល្វែងឫស្សី	20.3	18.3	16.5	14.6	16.0
170408	ពង្រក្រោម	18.2	15.9	14.6	12.7	12.8
170409	ពង្រលើ	23.2	21.3	18.8	17.9	18.0
170410	ឫស្សីលក	16.6	13.6	13.0	11.2	13.2
170411	សង្កែយ	17.1	12.2	11.6	10.1	11.3
170412	ស្ពានត្នោត	16.9	13.8	11.4	10.2	11.2

៥-ស្រុកក្រុងឡាញ៉ូ

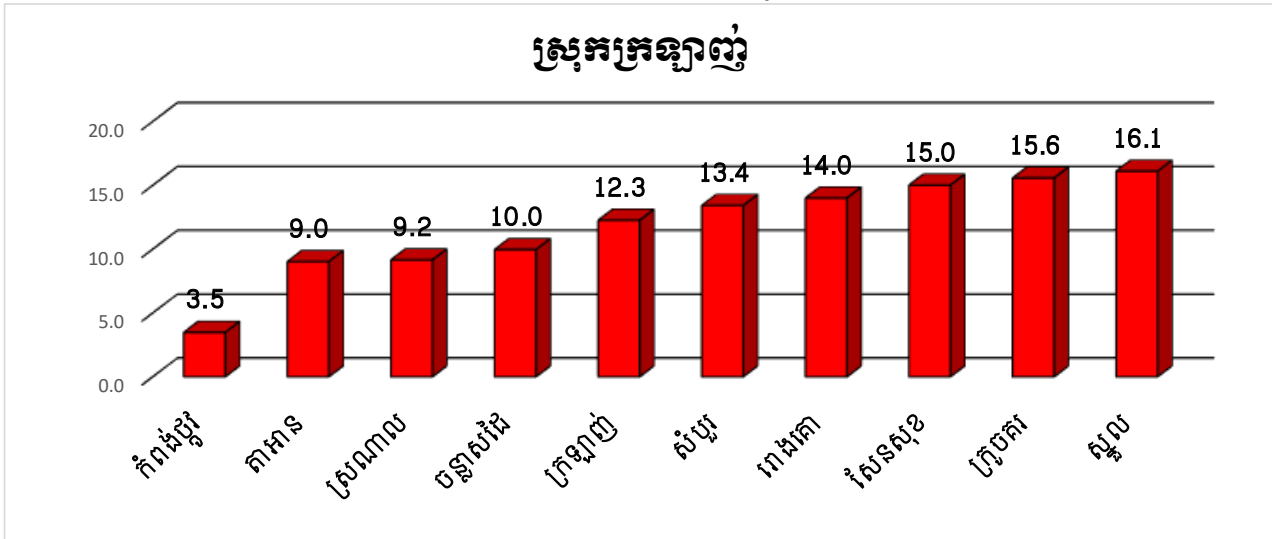
បំរែបំរួលអត្រា(%) ភាពក្រីក្រតាមបណ្តាខេត្ត ស្រុកក្រុងឡាញ៉ូ



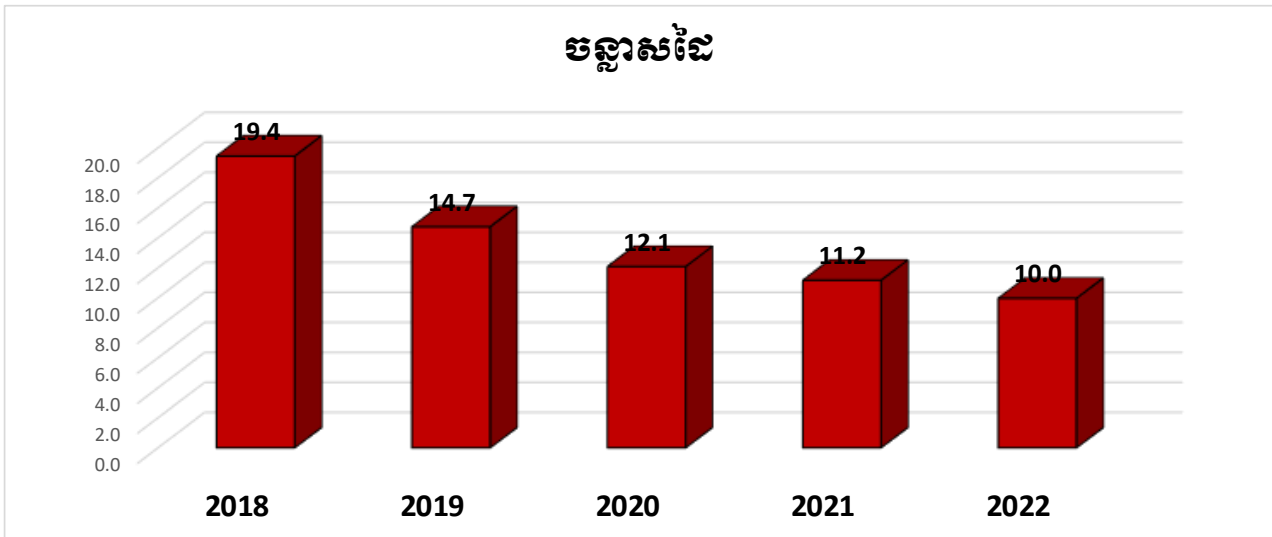
បំរែបំរួលអត្រា(%) ភាពក្រីក្រតាមបណ្តាខេត្ត ស្រុកក្រុងឡាញ៉ូ ២០១៨-២០២២



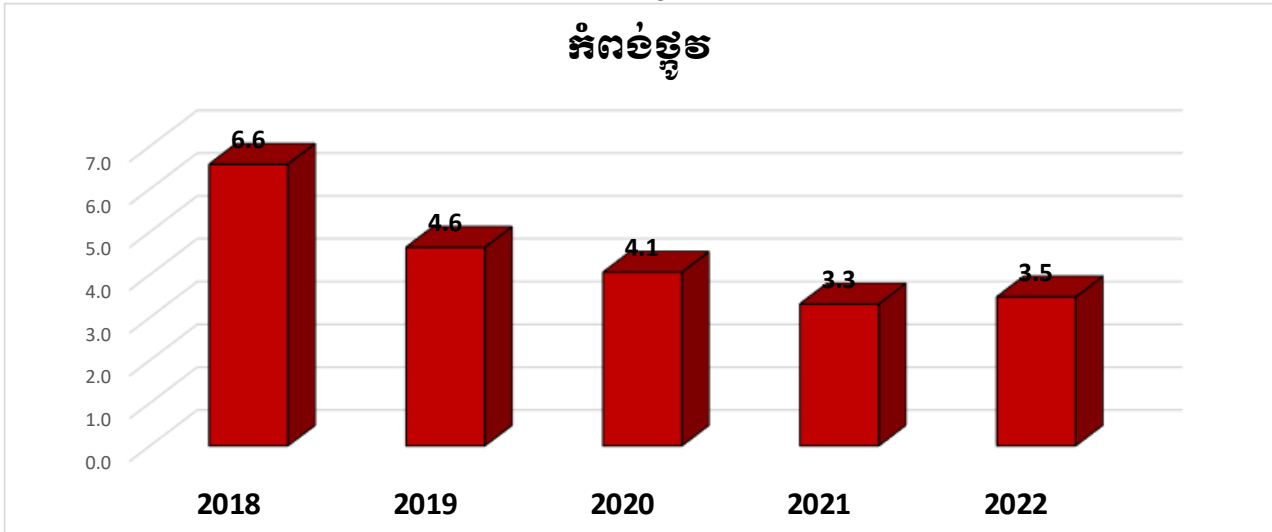
លំដាប់ថ្នាក់អត្រាភាពក្រីក្រតាមបណ្តាខេត្ត ស្រុកក្រុងឡាញ៉ូ ឆ្នាំ២០២២



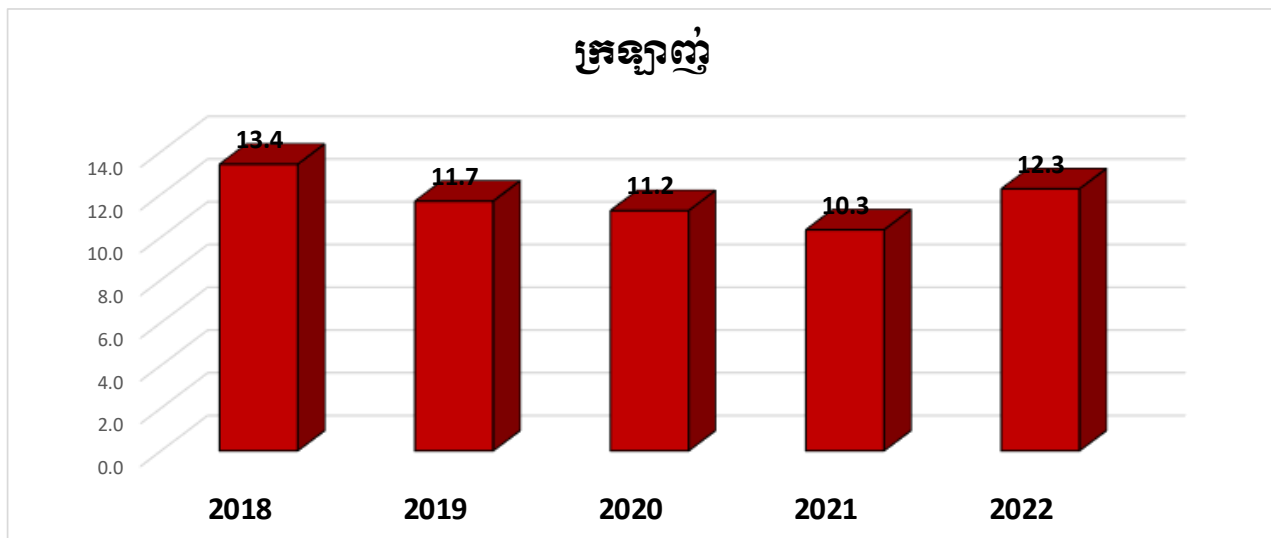
បំរែបំរួលអត្រា(%)ភាពក្រីក្រតាមបណ្តាខេត្ត ឃុំបន្ទាសដៃ



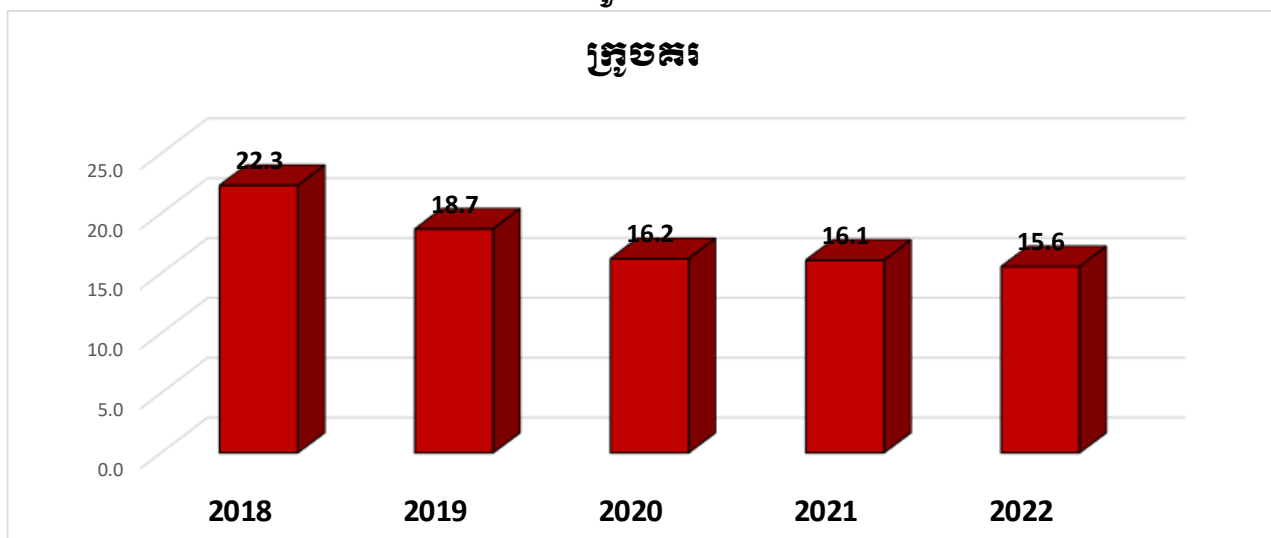
បំរែបំរួលអត្រា(%)ភាពក្រីក្រតាមបណ្តាខេត្ត ឃុំកំពង់ឆ្នាំង



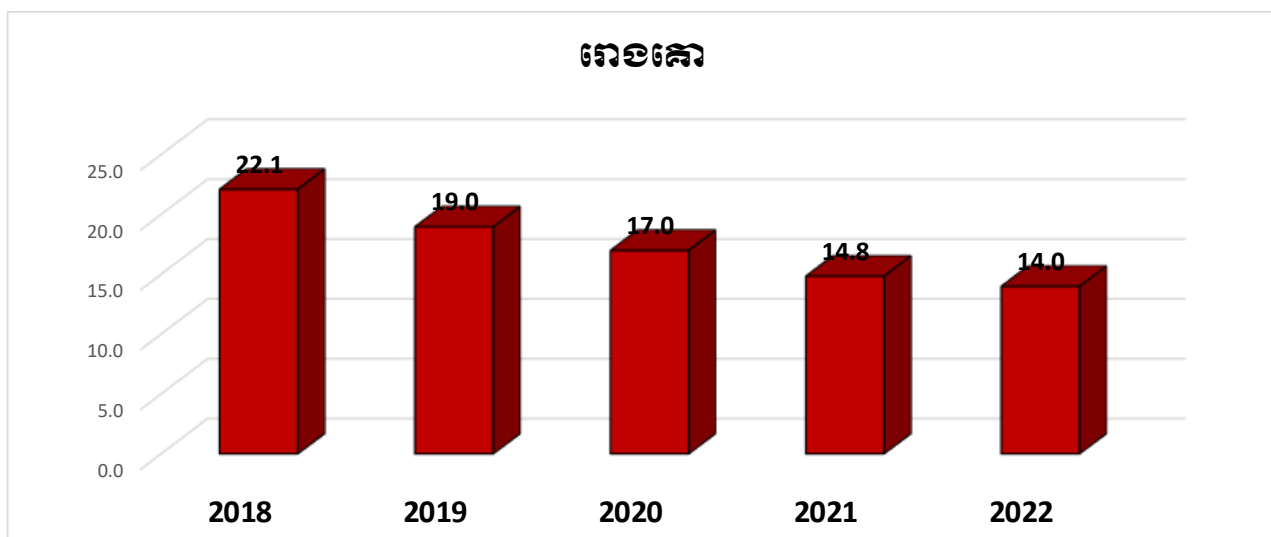
បំរែបំរួលសរុប(%)នៃពង្រីកក្រុមហ៊ុនមេបណ្តាញ ឃុំក្រឡាញ់



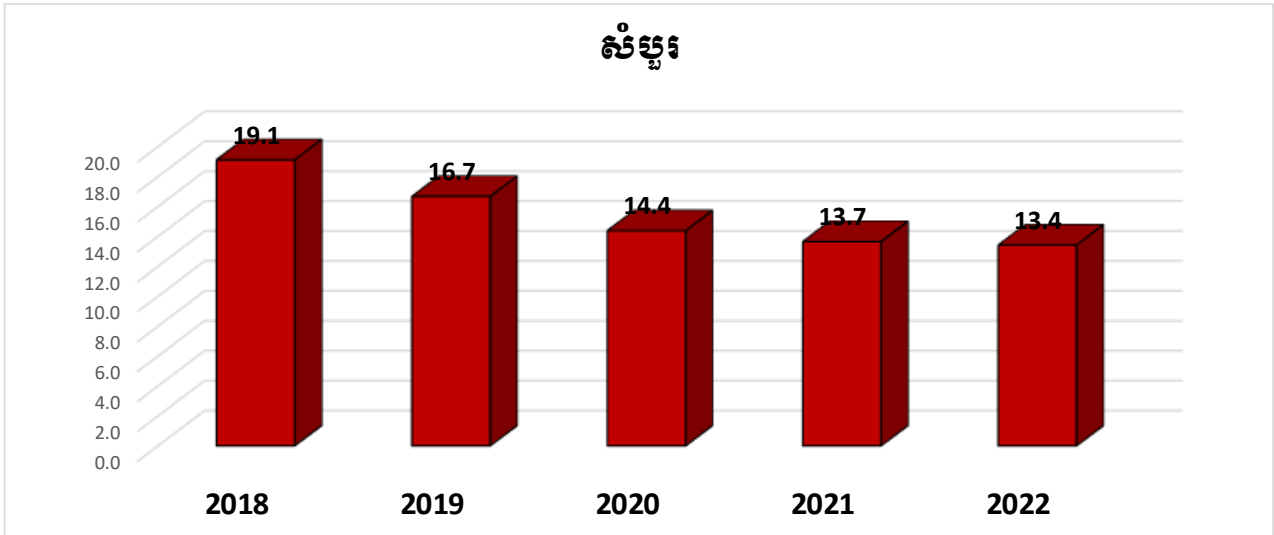
បំរែបំរួលសរុប(%)នៃពង្រីកក្រុមហ៊ុនមេបណ្តាញ ឃុំក្របកន



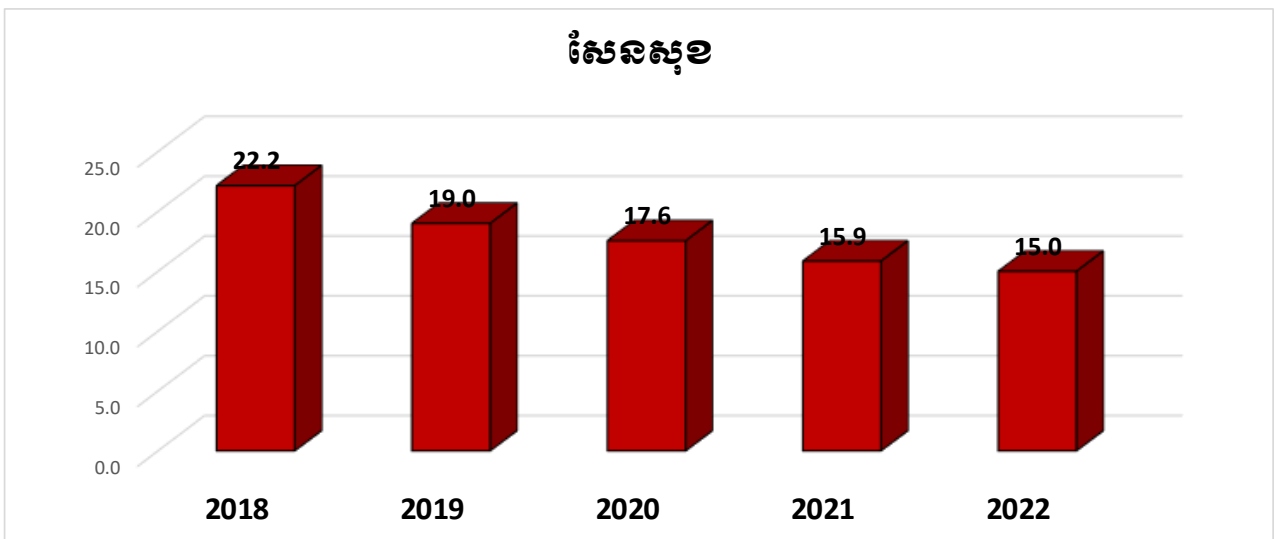
បំរែបំរួលសរុប(%)នៃពង្រីកក្រុមហ៊ុនមេបណ្តាញ ឃុំរោងគោ



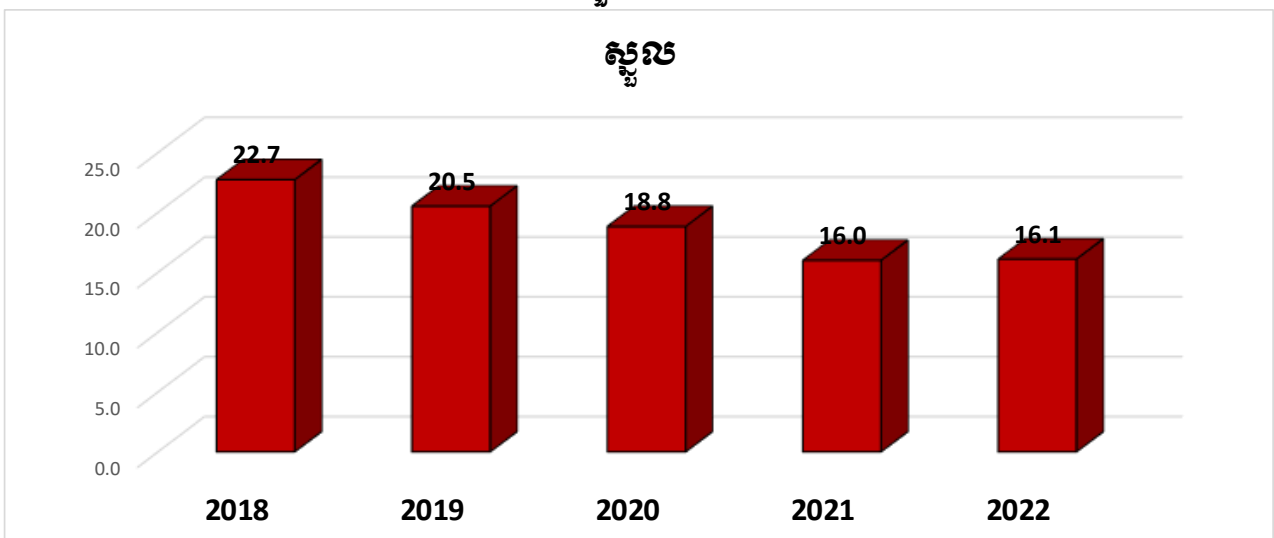
បំរែបំរួលអត្រា(%) ការពង្រីកក្រុមហ៊ុនបណ្តាញ និង ឃុំសំបូរ



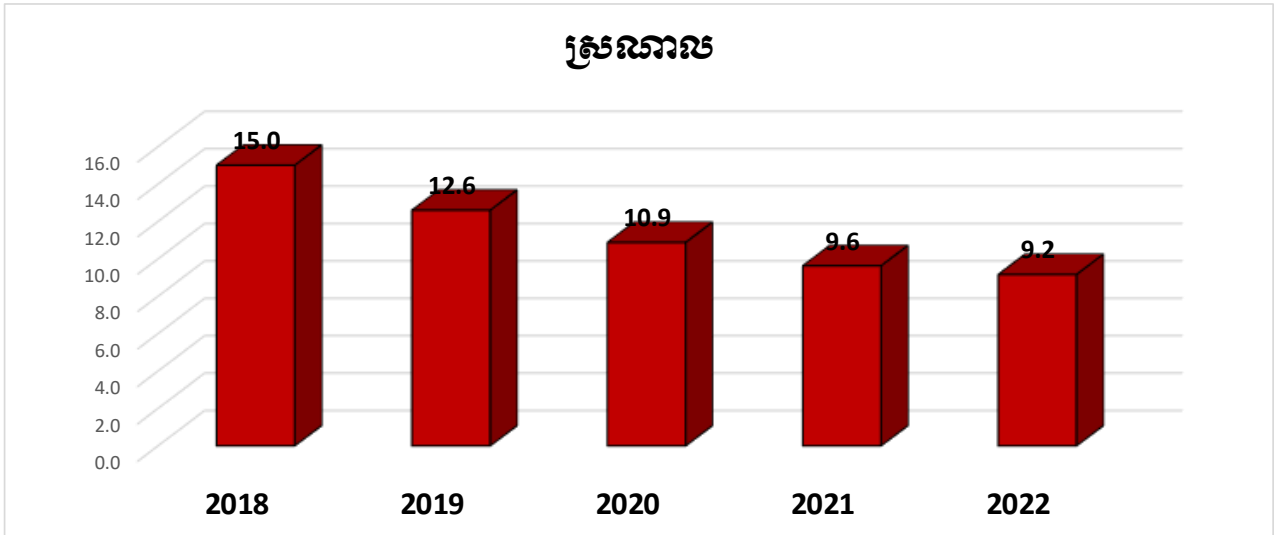
បំរែបំរួលអត្រា(%) ការពង្រីកក្រុមហ៊ុនបណ្តាញ និង ឃុំសែនសុខ



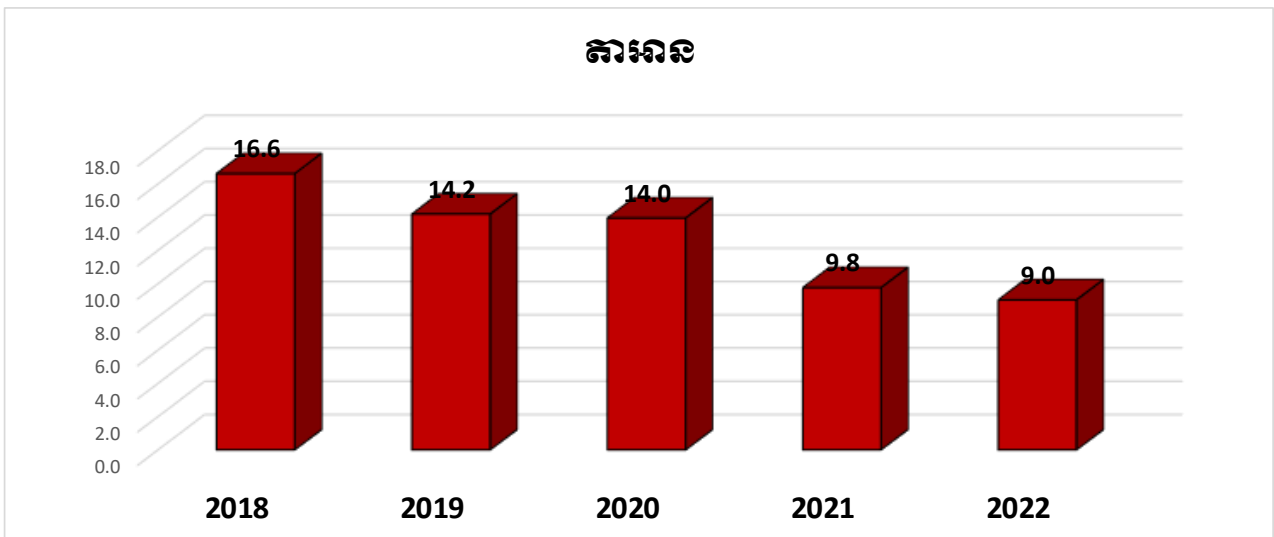
បំរែបំរួលអត្រា(%) ការពង្រីកក្រុមហ៊ុនបណ្តាញ និង ឃុំស្នួល



បំរែបំរួលអត្រា(%)នាពង្រីកក្រសែបណ្ណាឆ្នាំ ឃុំស្រែណាល



បំរែបំរួលអត្រា(%)នាពង្រីកក្រសែបណ្ណាឆ្នាំ ឃុំតាអាន

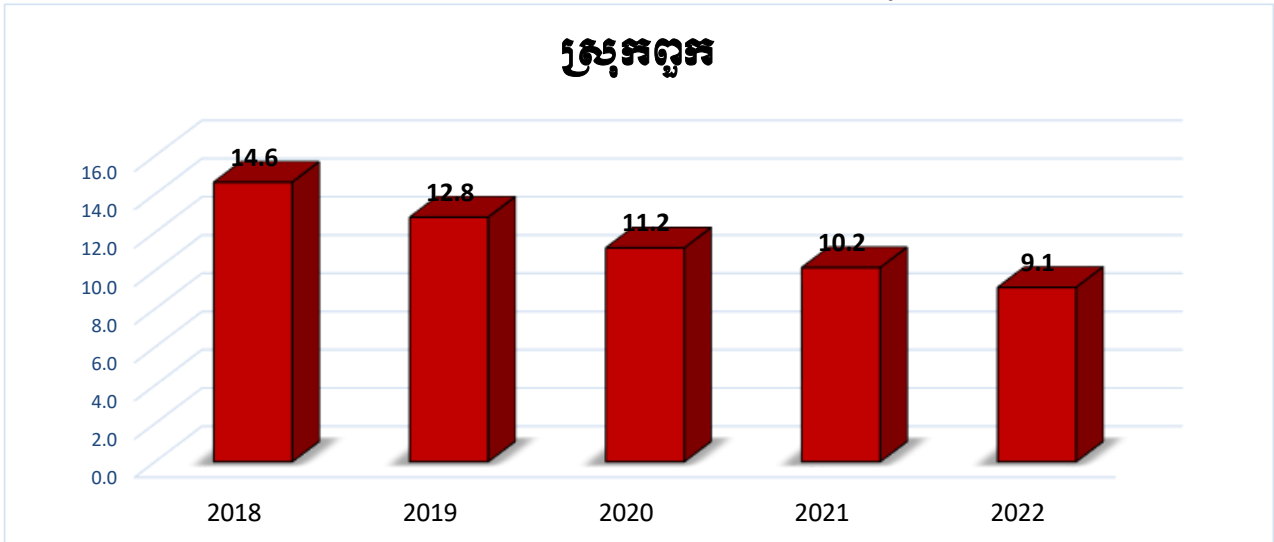


អត្រា(%)នាពង្រីកក្រសែបណ្ណាឃុំ ២០១៨-២០២២

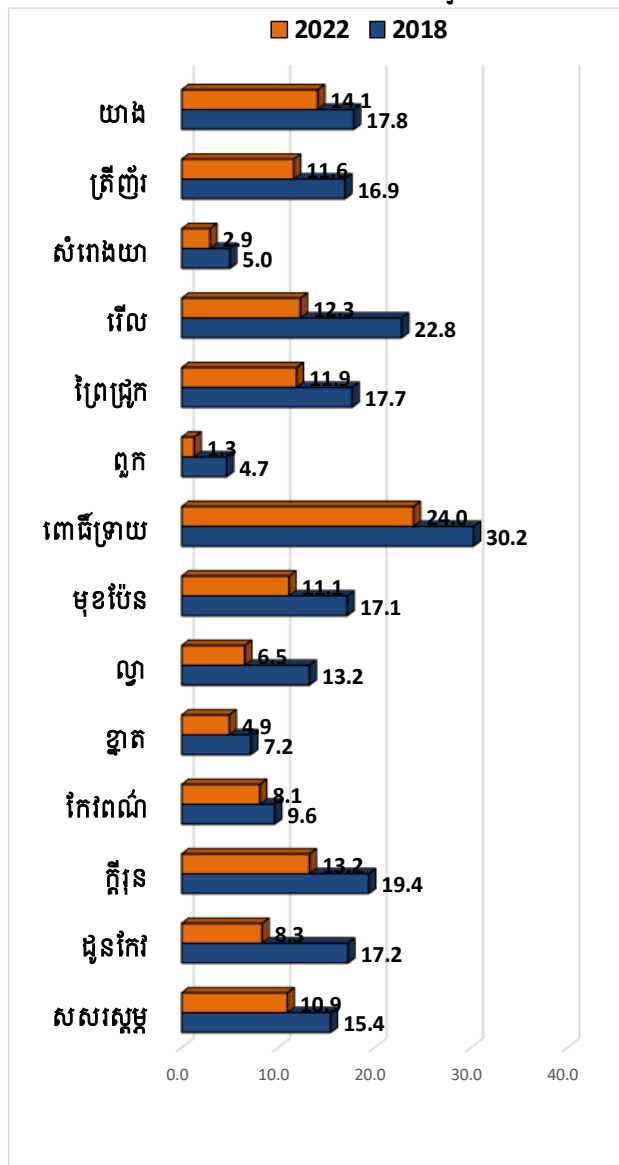
កូដ	ក្រុង ស្រុក	2018	2019	2020	2021	2022
170601	ចន្ទាសដៃ	19.4	14.7	12.1	11.2	10.0
170602	កំពង់ប្លូរ	6.6	4.6	4.1	3.3	3.5
170603	ក្រឡាញ់	13.4	11.7	11.2	10.3	12.3
170604	ក្រូចគរ	22.3	18.7	16.2	16.1	15.6
170605	រោងគោ	22.1	19.0	17.0	14.8	14.0
170606	សំបួរ	19.1	16.7	14.4	13.7	13.4
170607	សែនសុខ	22.2	19.0	17.6	15.9	15.0
170608	ស្នួល	22.7	20.5	18.8	16.0	16.1
170609	ស្រែណាល	15.0	12.6	10.9	9.6	9.2
170610	តាអាន	16.6	14.2	14.0	9.8	9.0

៦-ស្រុកត្បូង

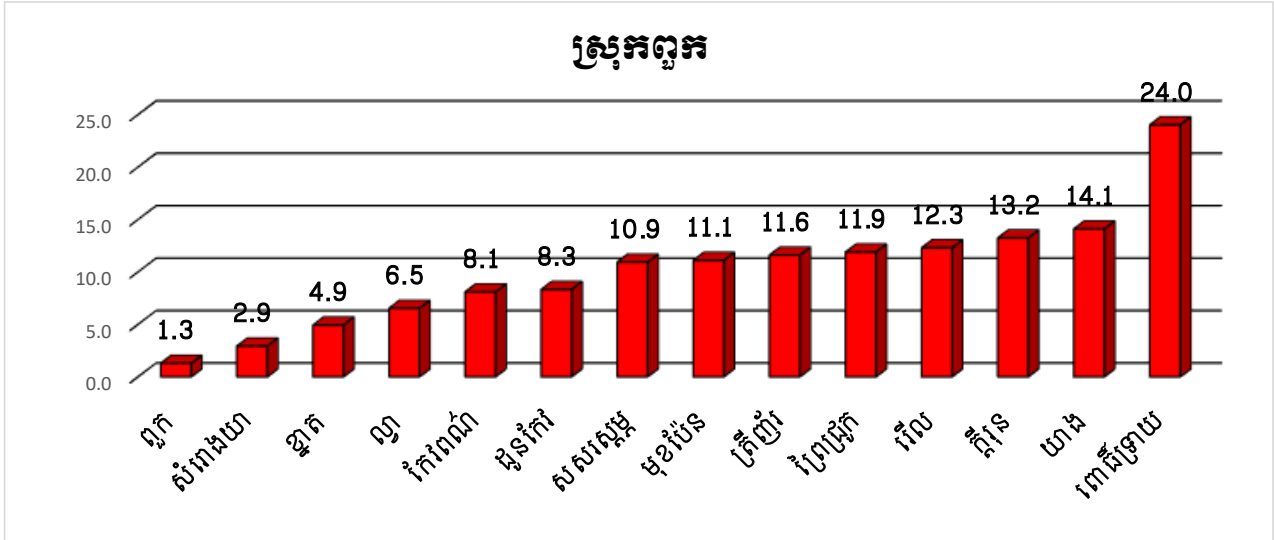
បំរែបំរួលអត្រា(%) ភាពទ្រាំទ្រនៃមហាជនស្រុកត្បូង



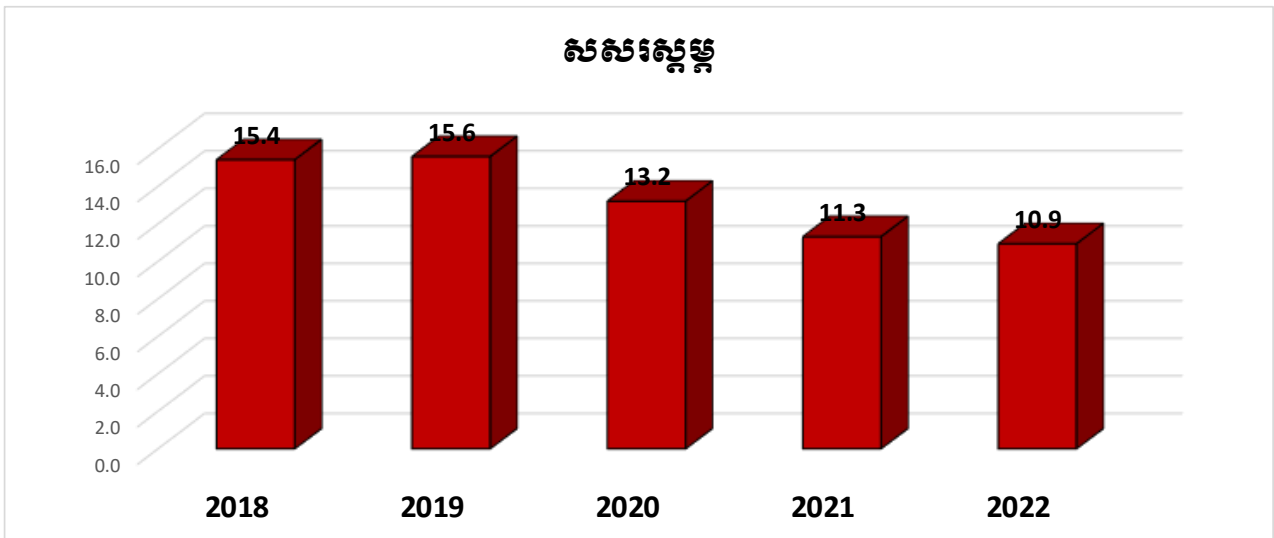
បំរែបំរួលអត្រា(%) ភាពទ្រាំទ្រនៃមហាជនស្រុកត្បូង ២០១៨-២០២២



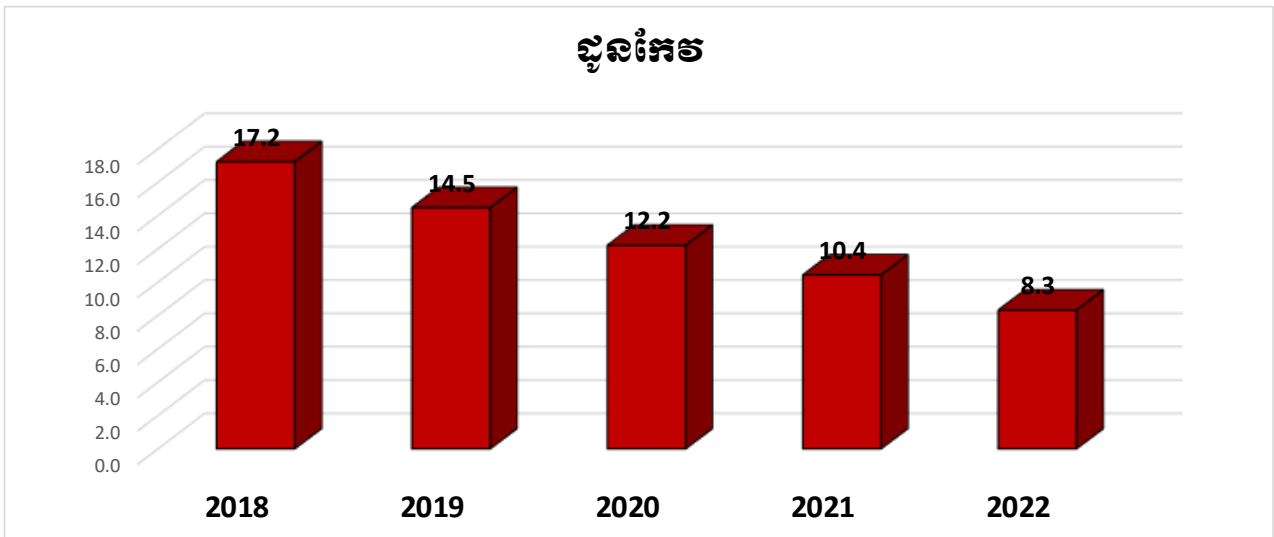
លំដាប់ថ្នាក់អត្រាភាពក្រីក្រតាមបណ្តាខេត្ត ស្រុកកំពង់ចាម ឆ្នាំ២០២២



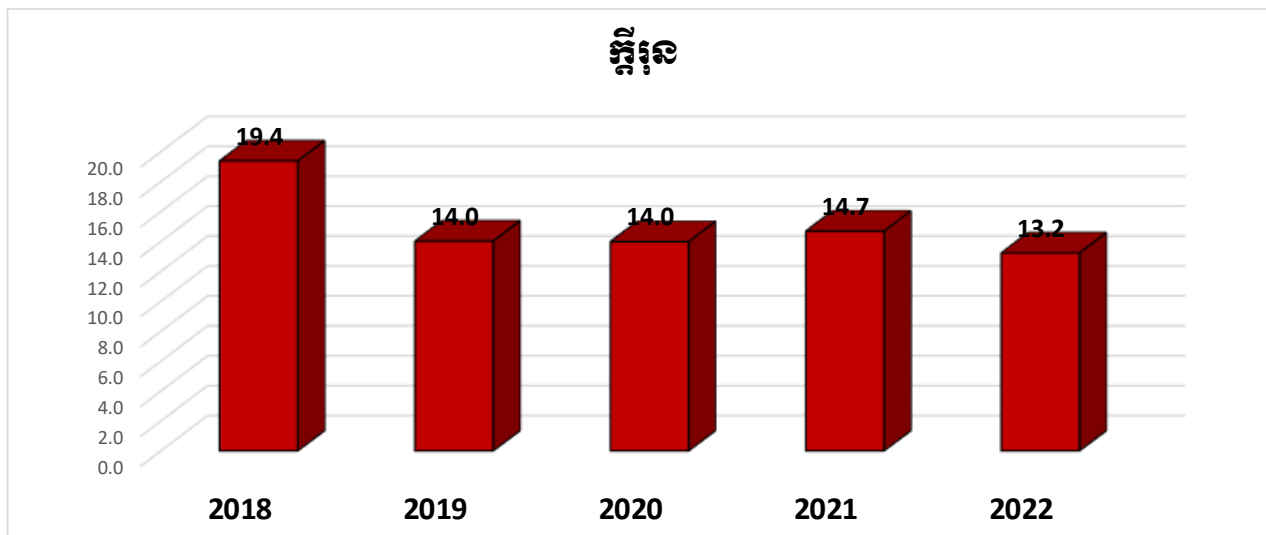
បំរែបំរួលអត្រា(%)ភាពក្រីក្រតាមបណ្តាខេត្ត ឃុំសសស



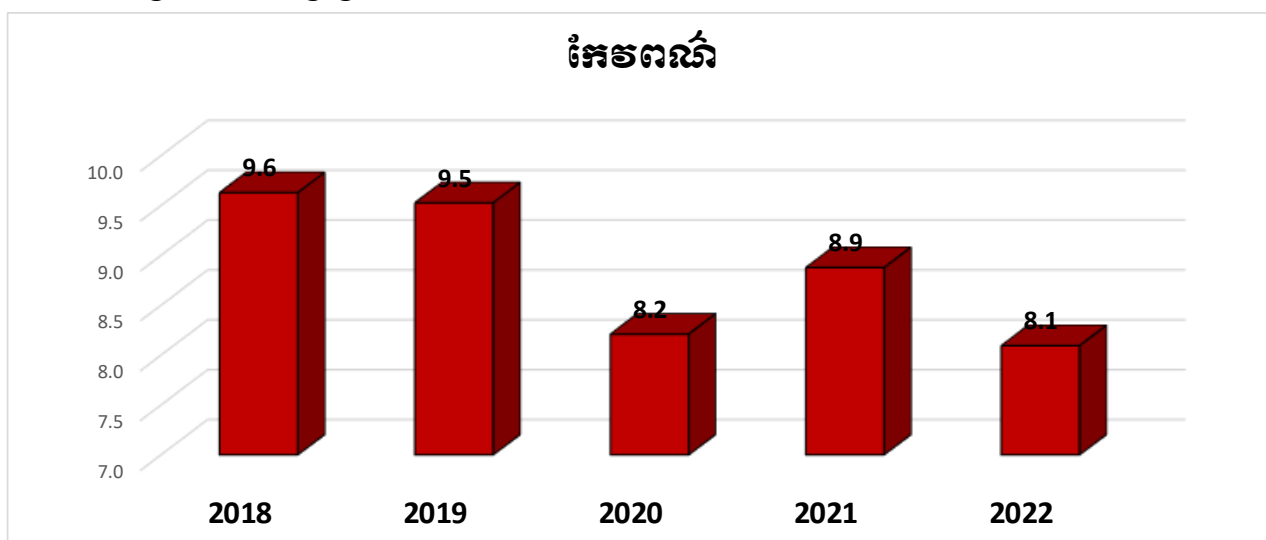
បំរែបំរួលអត្រា(%)ភាពក្រីក្រតាមបណ្តាខេត្ត ឃុំជួនកែវ



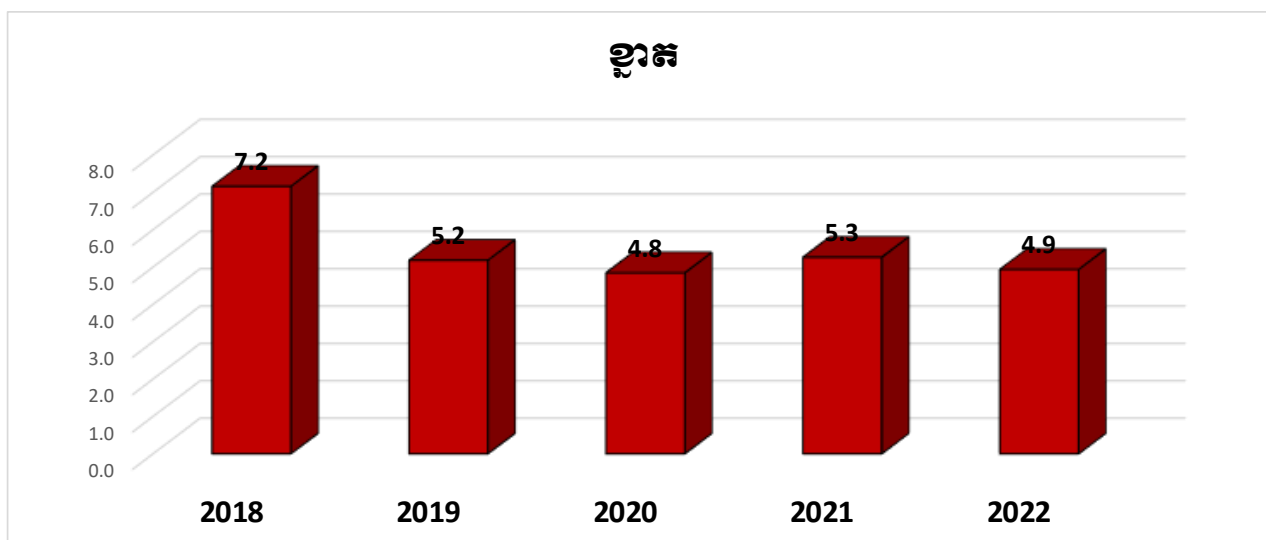
បំរែបំរួលអន្តរាគមន៍សេវាសង្គមសម្រាប់បណ្តាញប្រកួតប្រជែង



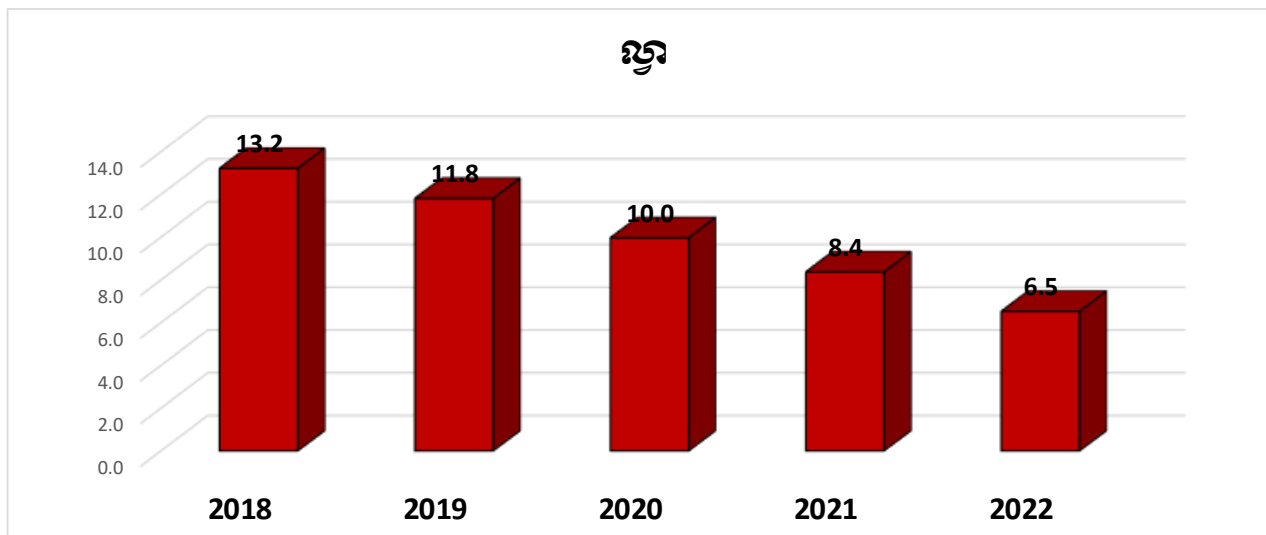
បំរែបំរួលអន្តរាគមន៍សេវាសង្គមសម្រាប់បណ្តាញប្រកួតប្រជែង ក្រុមគ្រួសារ



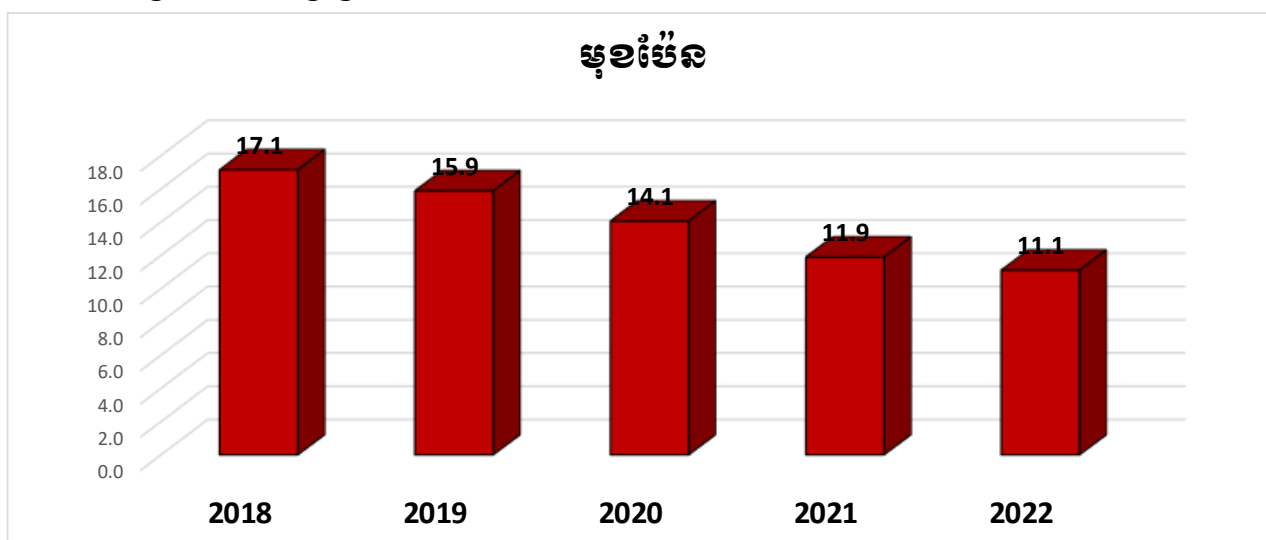
បំរែបំរួលអន្តរាគមន៍សេវាសង្គមសម្រាប់បណ្តាញប្រកួតប្រជែង ប្រជាជន



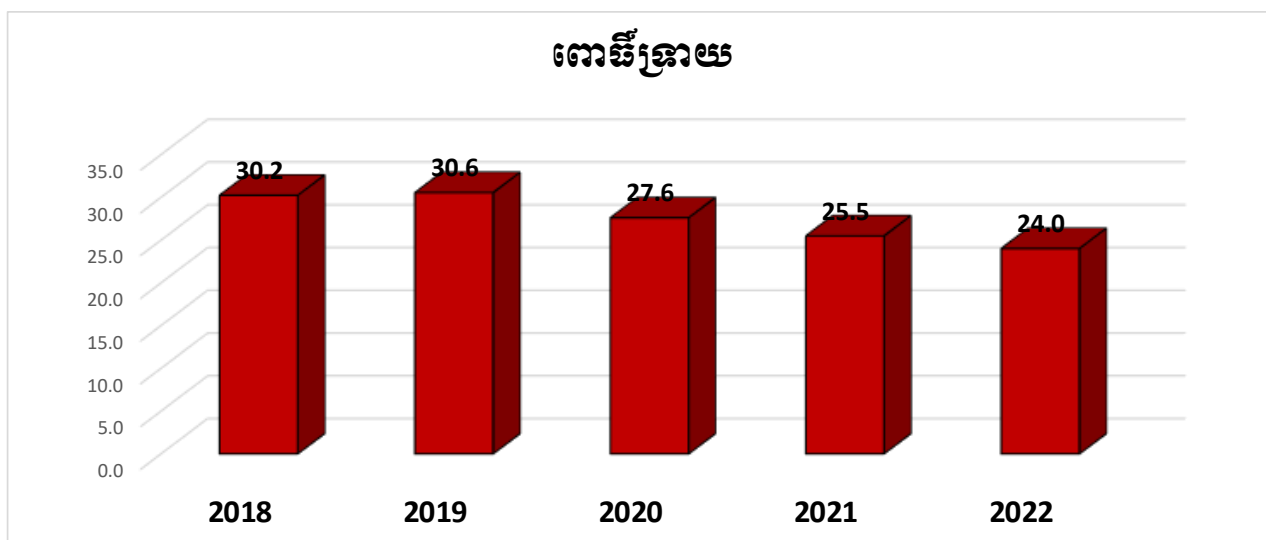
បំរែបំរួលអត្រា(%) ភាពក្រីក្រតាមបណ្តាស្តាំ ឃុំឆ្នា



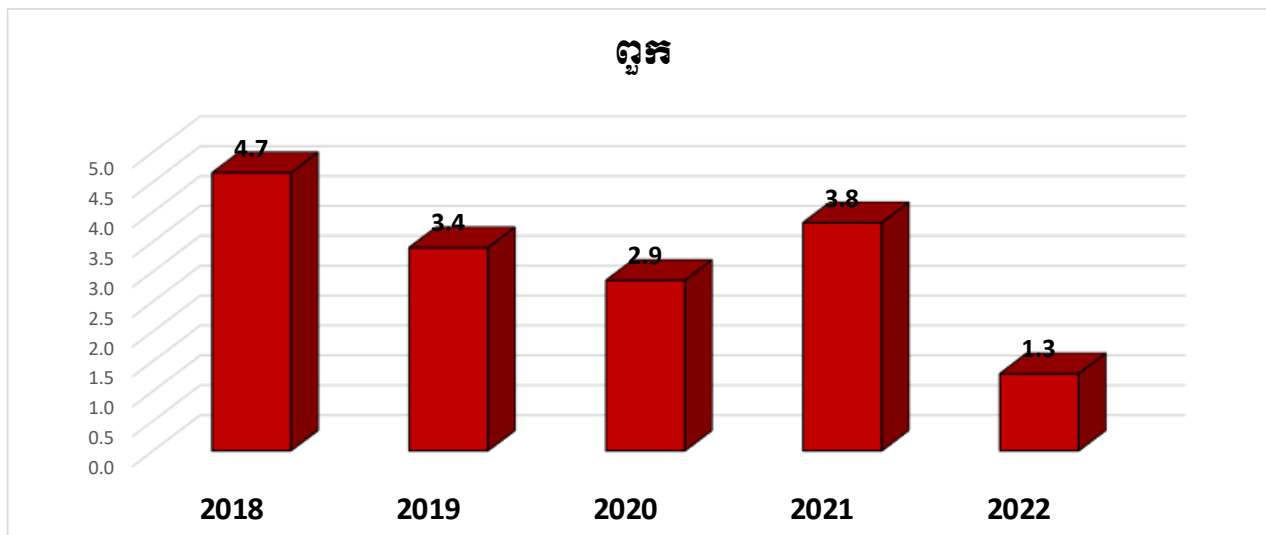
បំរែបំរួលអត្រា(%) ភាពក្រីក្រតាមបណ្តាស្តាំ ឃុំមុខប៉ែន



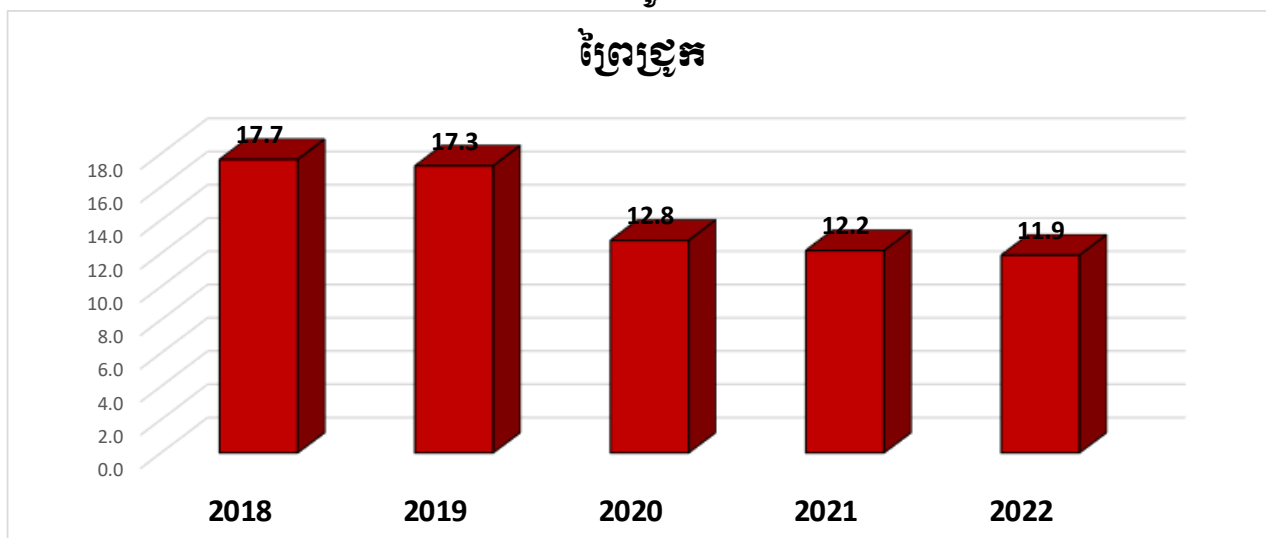
បំរែបំរួលអត្រា(%) ភាពក្រីក្រតាមបណ្តាស្តាំ ឃុំពោធិ៍នាយ



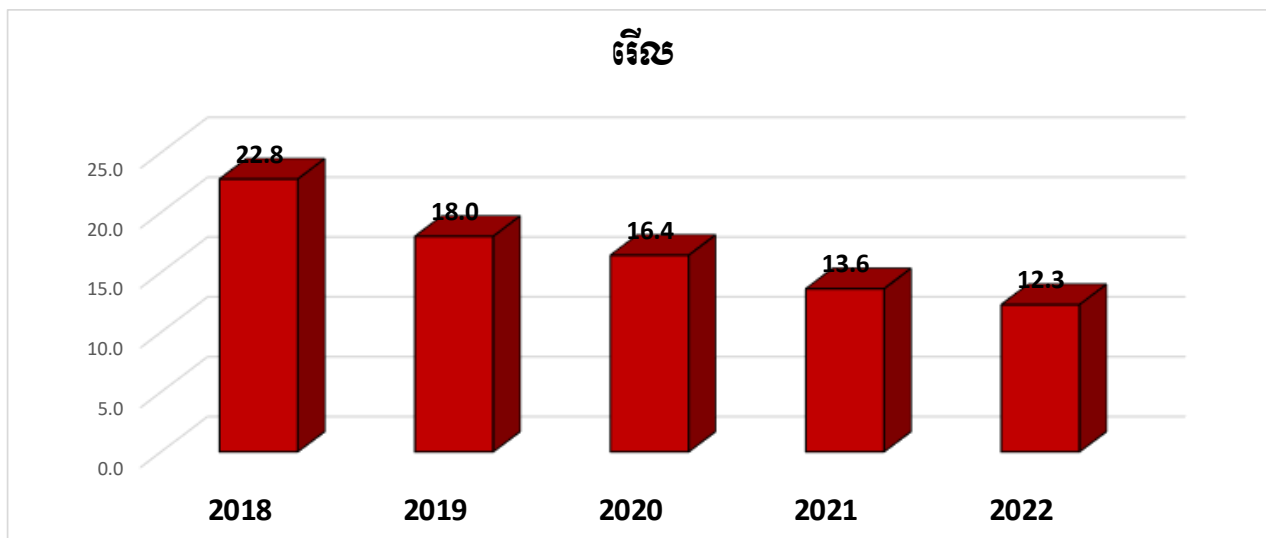
បំរែបំរួលអន្តរាគមន៍កសិកម្មក្រៅផ្ទះបង្កើនផលិតផល ឃុំពួក



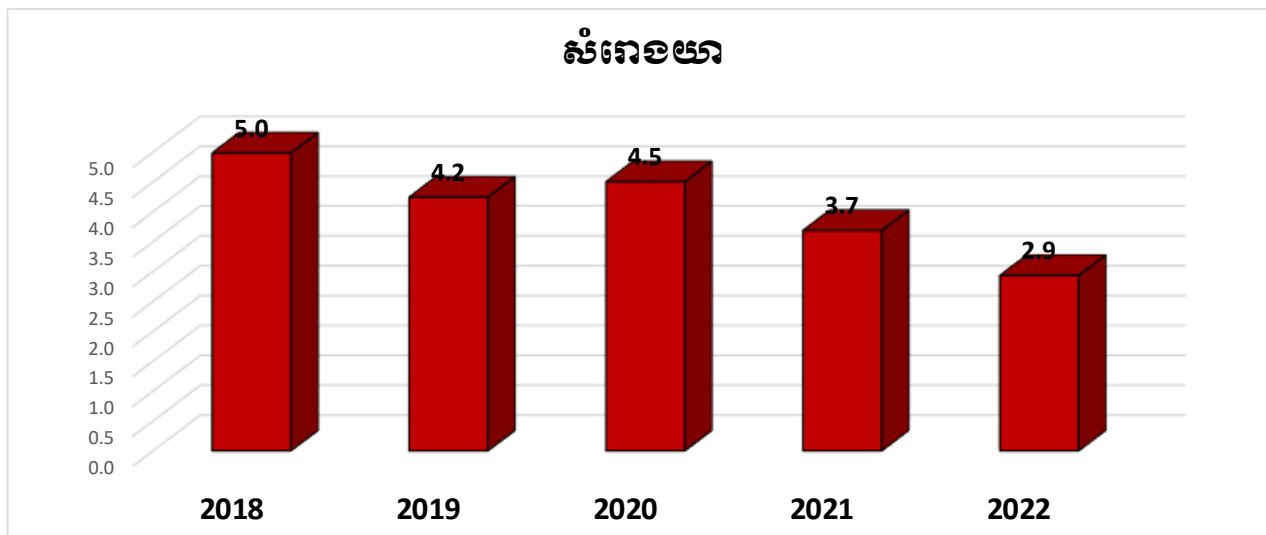
បំរែបំរួលអន្តរាគមន៍កសិកម្មក្រៅផ្ទះបង្កើនផលិតផល ឃុំព្រៃជ្រូក



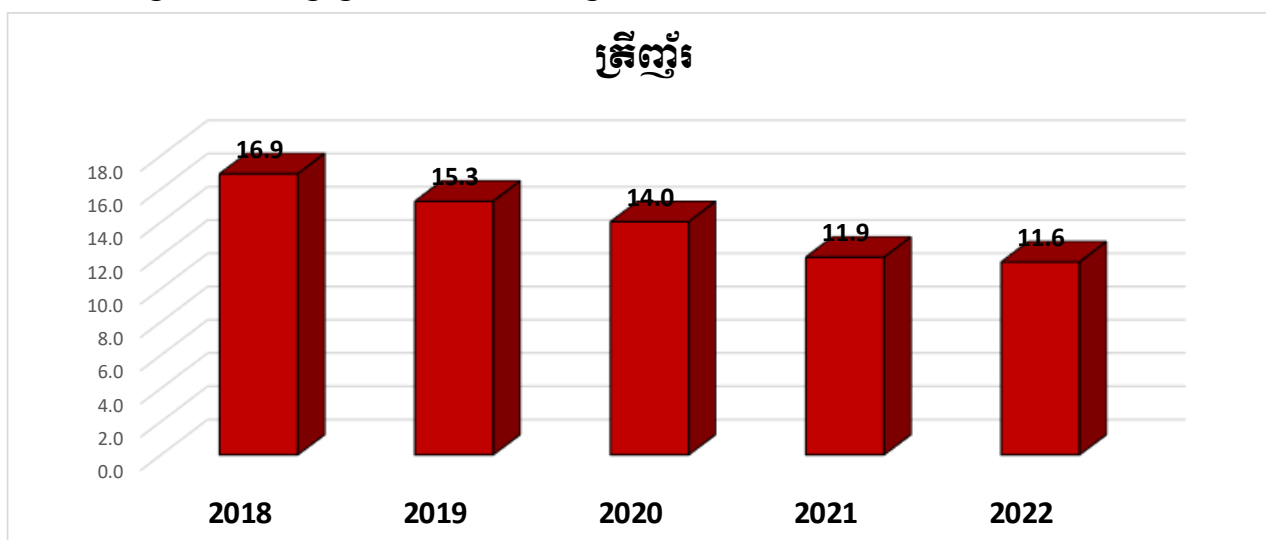
បំរែបំរួលអន្តរាគមន៍កសិកម្មក្រៅផ្ទះបង្កើនផលិតផល ឃុំទើល



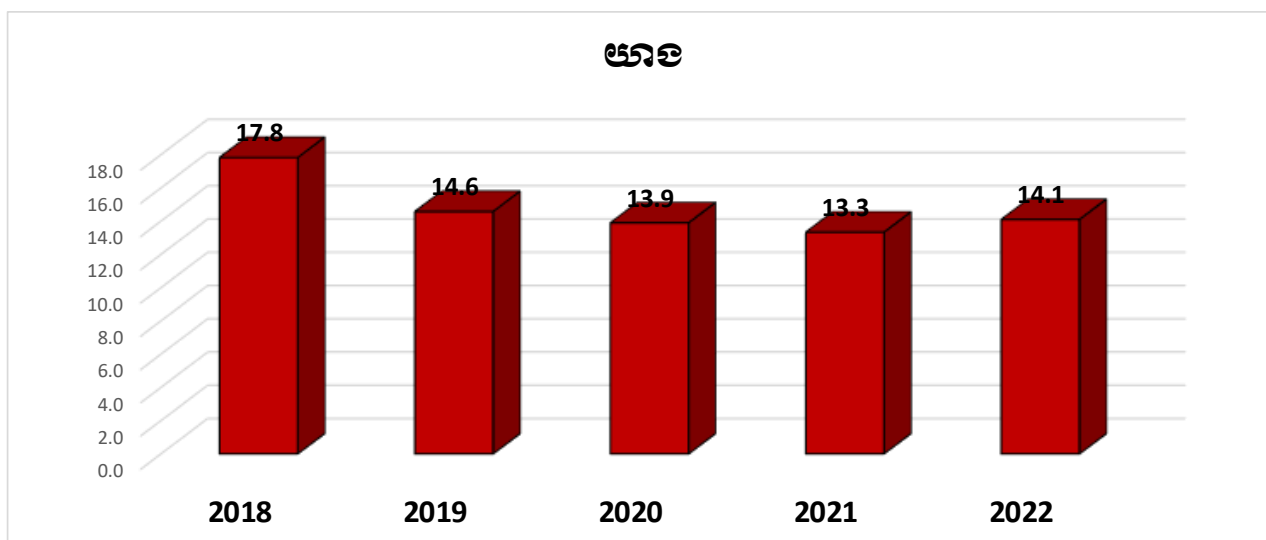
បំរែបំរួលសរុប(%)នៃពង្រីកកម្រិតបណ្ណាញ់ ឃុំសំរោងយា



បំរែបំរួលសរុប(%)នៃពង្រីកកម្រិតបណ្ណាញ់ ឃុំត្រីព្នួន



បំរែបំរួលសរុប(%)នៃពង្រីកកម្រិតបណ្ណាញ់ ឃុំយាង

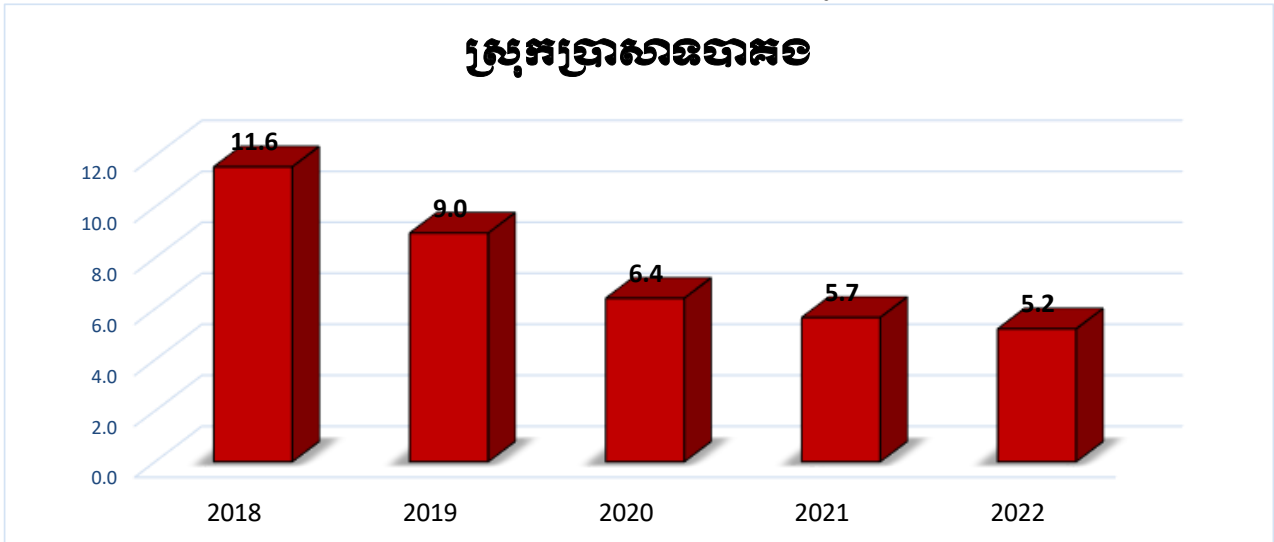


អត្រា(%) ភាពក្រីក្រតាមបណ្តាឃុំ ២០១៨-២០២២

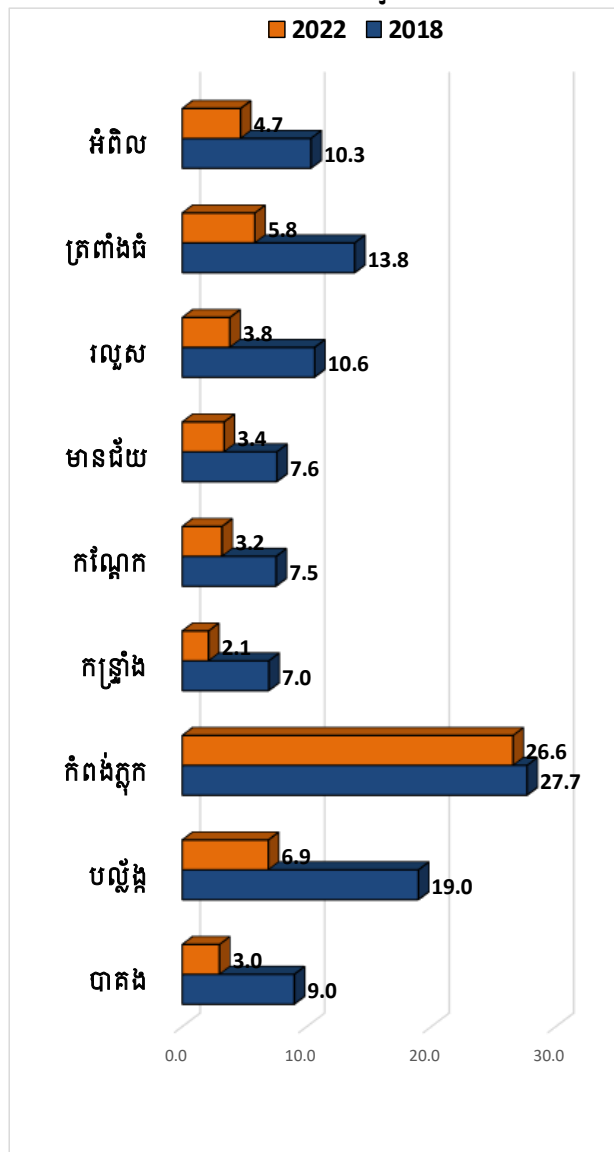
កូដ	ក្រុង ស្រុក	2018	2019	2020	2021	2022
170701	សសស្តម្ភ	15.4	15.6	13.2	11.3	10.9
170702	ជួនកែវ	17.2	14.5	12.2	10.4	8.3
170703	ក្តីរុន	19.4	14.0	14.0	14.7	13.2
170704	កែវពណ៌	9.6	9.5	8.2	8.9	8.1
170705	ខ្នាត	7.2	5.2	4.8	5.3	4.9
170707	ល្វា	13.2	11.8	10.0	8.4	6.5
170708	មុខប៉ែន	17.1	15.9	14.1	11.9	11.1
170709	ពោធិ៍ទ្រាយ	30.2	30.6	27.6	25.5	24.0
170710	ពួក	4.7	3.4	2.9	3.8	1.3
170711	ព្រៃជ្រូក	17.7	17.3	12.8	12.2	11.9
170712	វីល	22.8	18.0	16.4	13.6	12.3
170713	សំរោងយា	5.0	4.2	4.5	3.7	2.9
170715	ត្រីញ័រ	16.9	15.3	14.0	11.9	11.6
170716	យាង	17.8	14.6	13.9	13.3	14.1

៧-ស្រុកប្រាសាទធានី

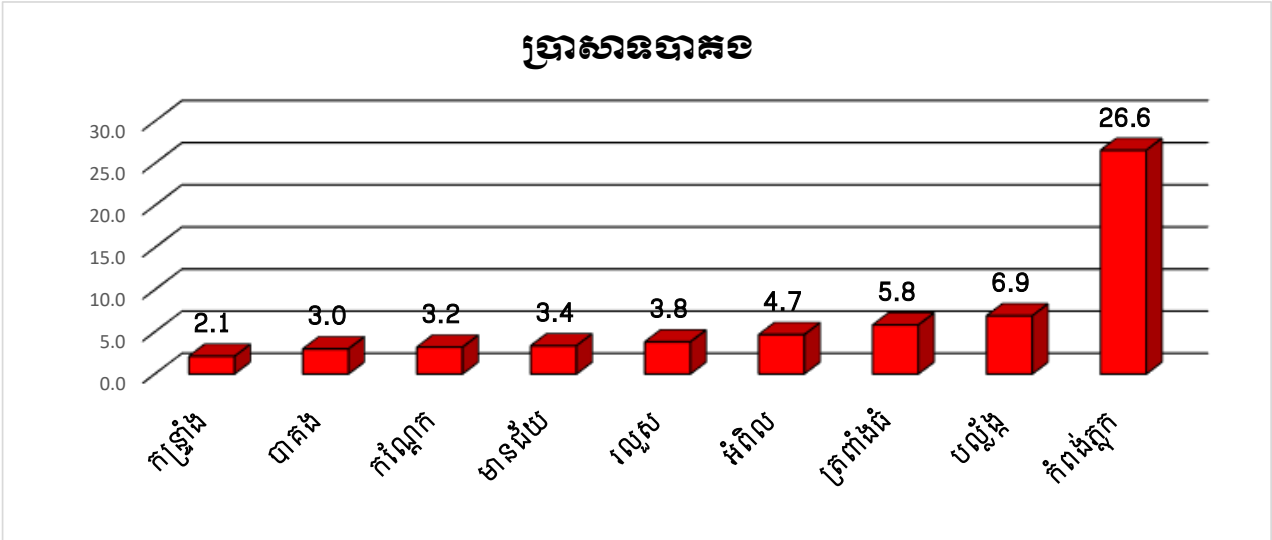
បំរែបំរួលអត្រា(%) ភាពក្រីក្រតាមបណ្តាឆ្នាំ ស្រុកប្រាសាទធានី



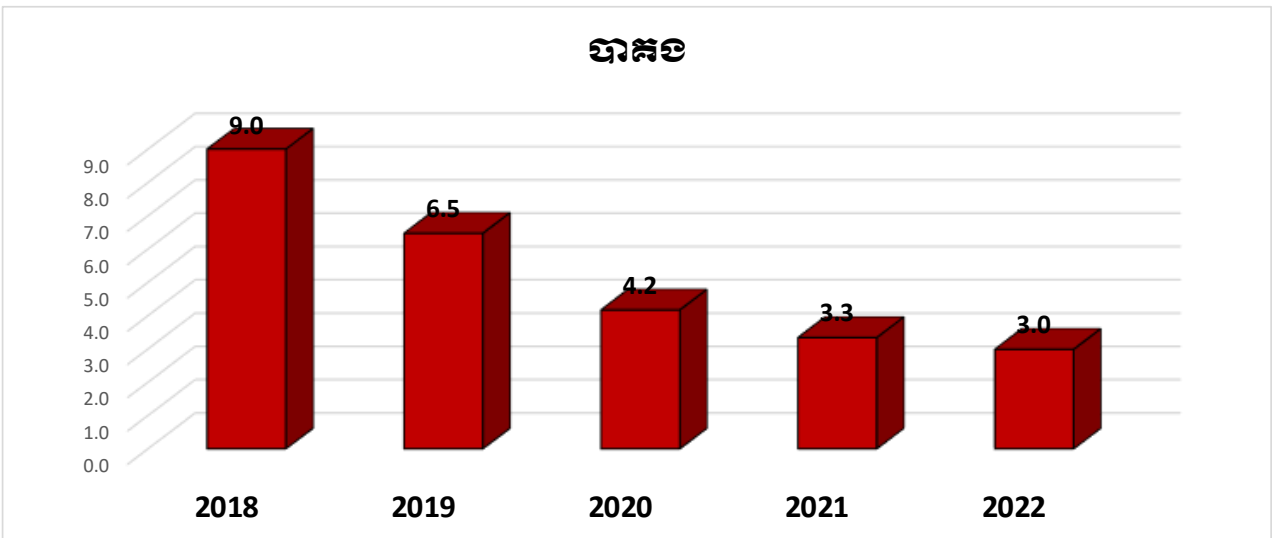
បំរែបំរួលអត្រា(%) ភាពក្រីក្រតាមបណ្តាឃុំ ស្រុកប្រាសាទធានី ២០១៨-២០២២



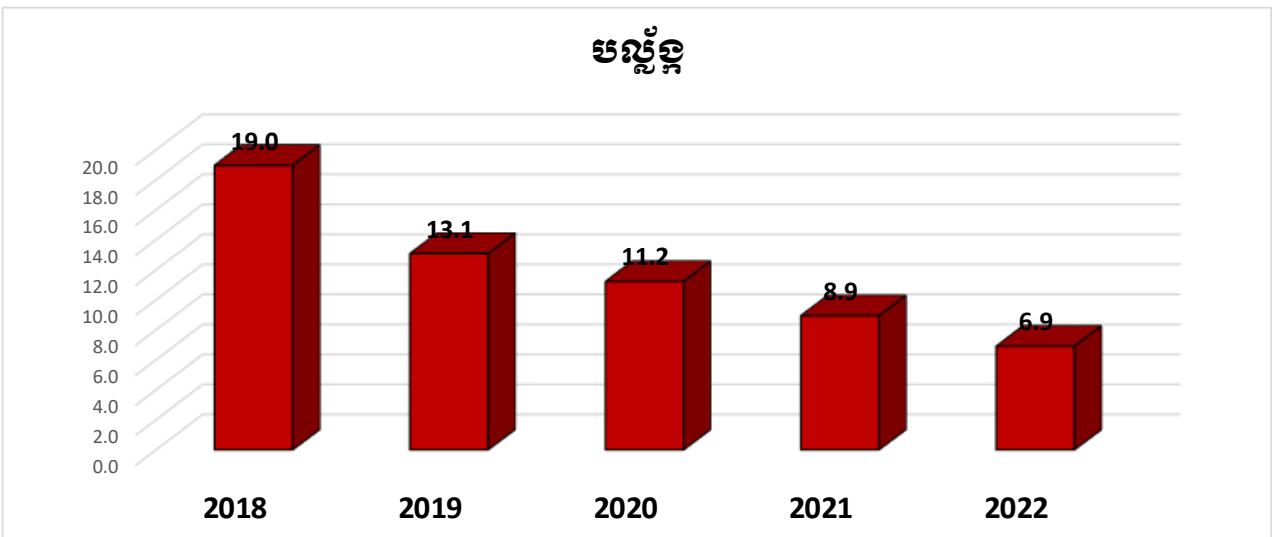
លំដាប់ថ្នាក់អត្រាភាពក្រីក្រតាមបណ្តាខេត្ត ស្រុកប្រាសាទបាគង ឆ្នាំ២០២២



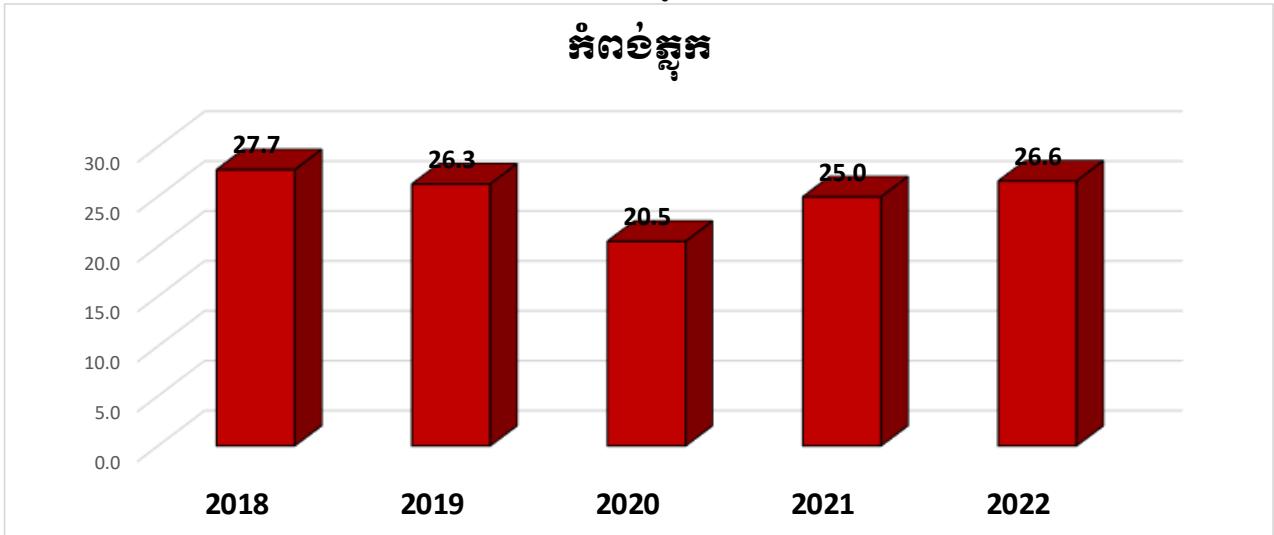
បំរែបំរួលអត្រា(%)ភាពក្រីក្រតាមបណ្តាខេត្ត ឃុំបាគង



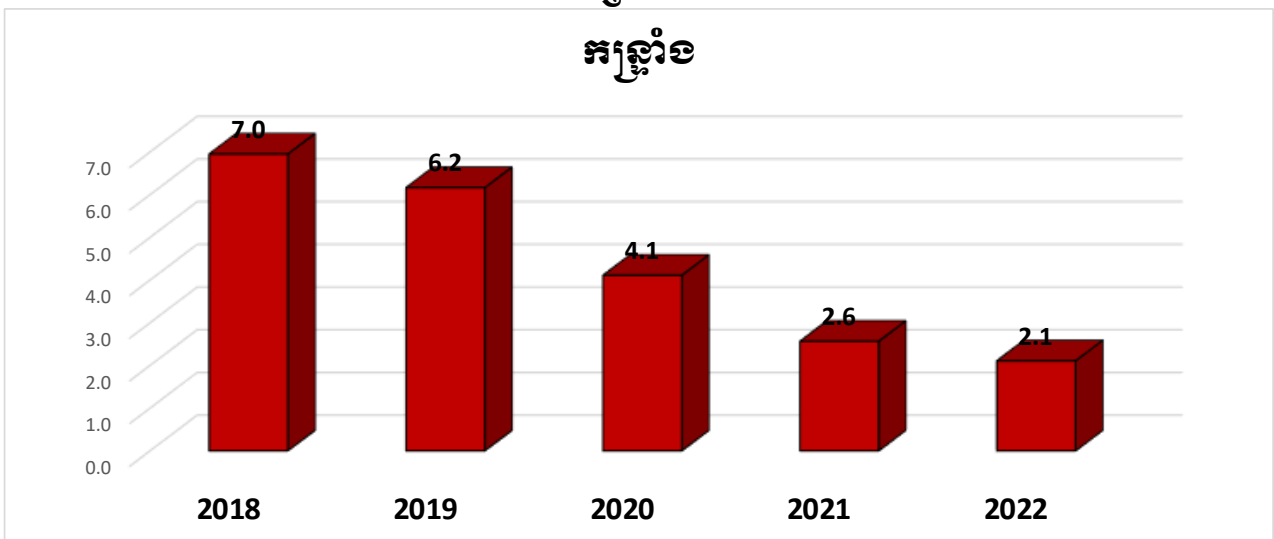
បំរែបំរួលអត្រា(%)ភាពក្រីក្រតាមបណ្តាខេត្ត ឃុំបន្ទាយ



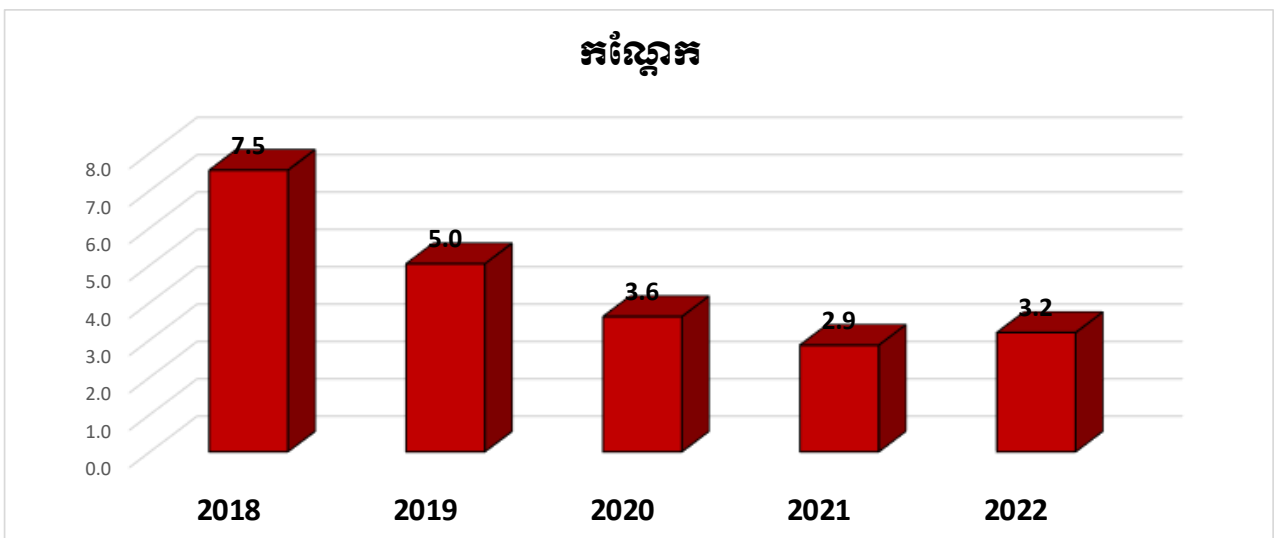
បំរែបំរួលអត្រា(%)នាព្រឹក្សាភូមិភាគបណ្តាឆ្នាំ ឃុំកំពង់ត្រក



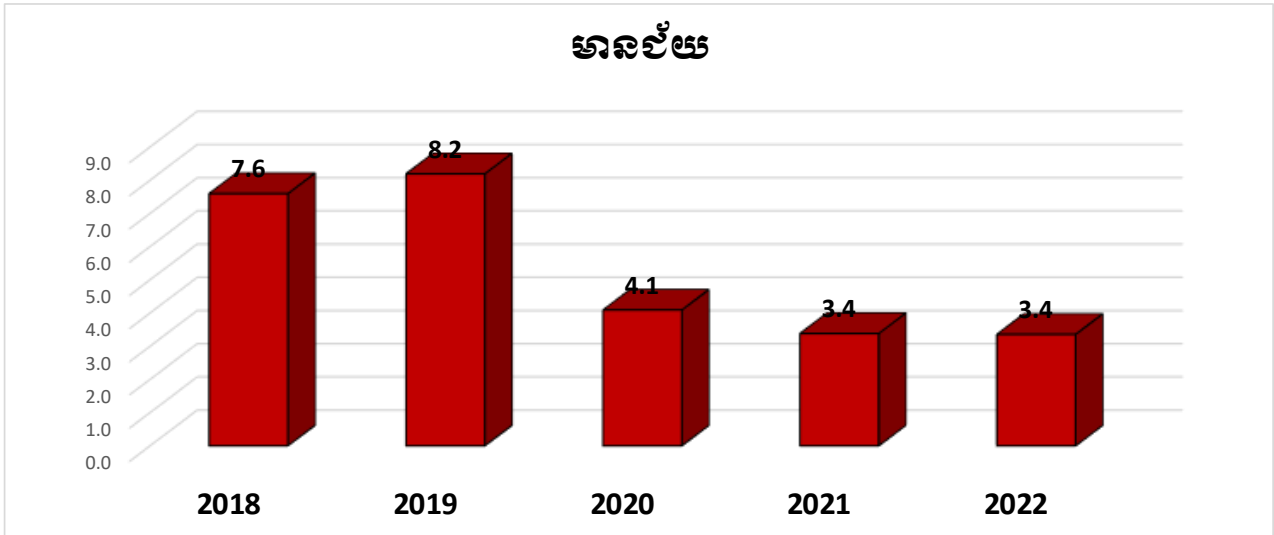
បំរែបំរួលអត្រា(%)នាព្រឹក្សាភូមិភាគបណ្តាឆ្នាំ ឃុំកណ្ត្រាំង



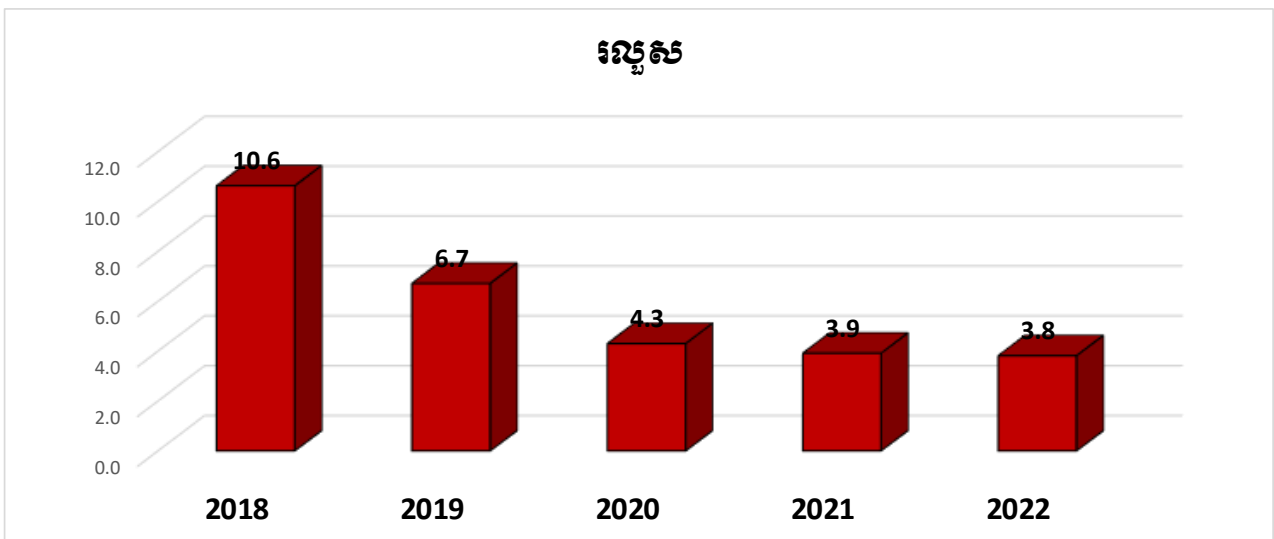
បំរែបំរួលអត្រា(%)នាព្រឹក្សាភូមិភាគបណ្តាឆ្នាំ ឃុំកំណែក



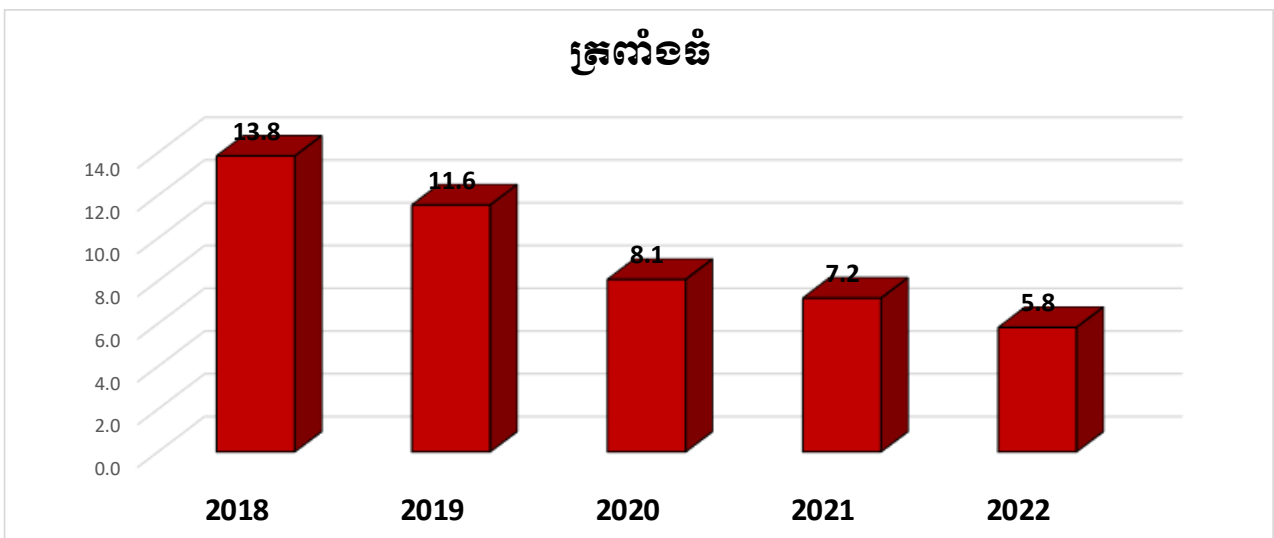
បំរែបំរួលអត្រា(%) ការពង្រីកក្រុមហ៊ុនបណ្តាញ ឃុំមានជ័យ



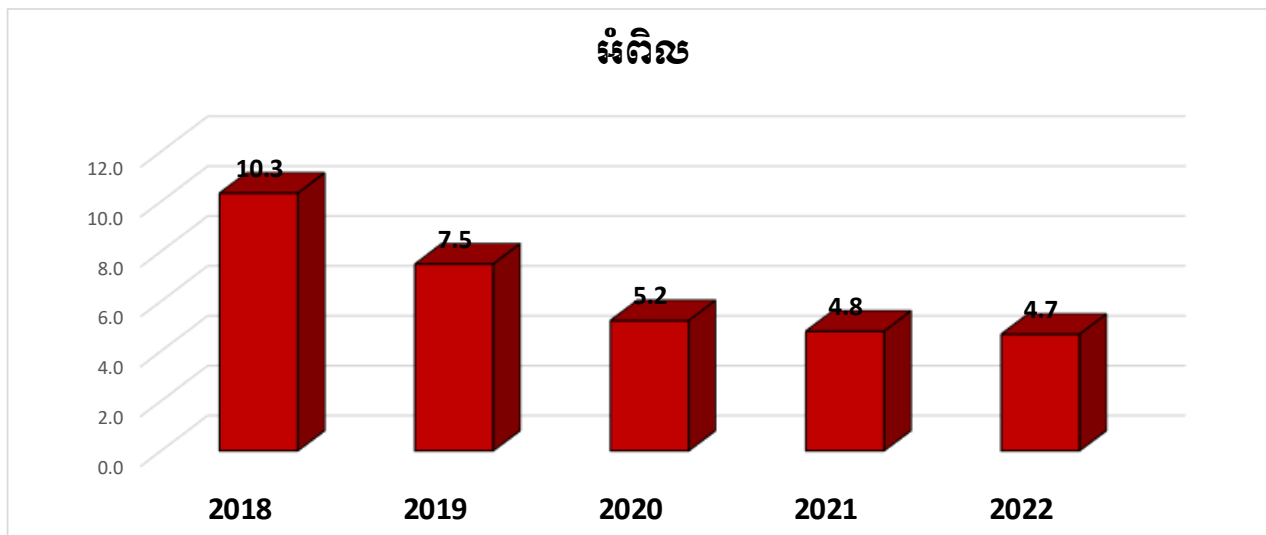
បំរែបំរួលអត្រា(%) ការពង្រីកក្រុមហ៊ុនបណ្តាញ ឃុំទន្លេស



បំរែបំរួលអត្រា(%) ការពង្រីកក្រុមហ៊ុនបណ្តាញ ឃុំត្រពាំងដំ



បំរែបំរួលអត្រា(%)នាព្រឹក្សក្រសាមបណ្ណាឆ្នាំ ឃុំអំពិល

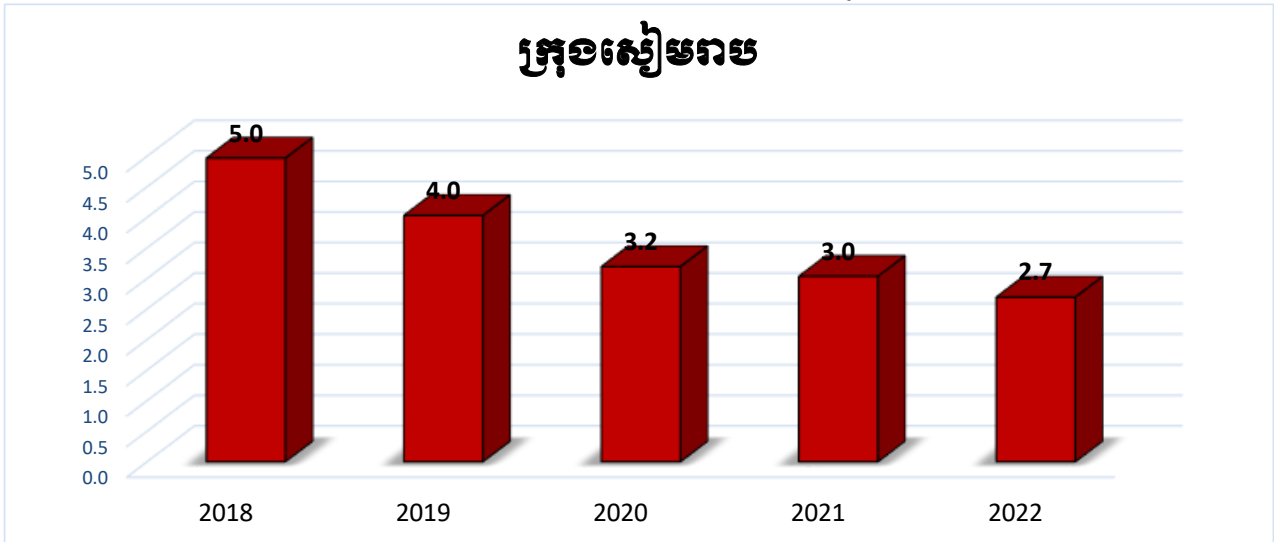


អត្រា(%)នាព្រឹក្សក្រសាមបណ្ណាឆ្នាំ ២០១៨-២០២២

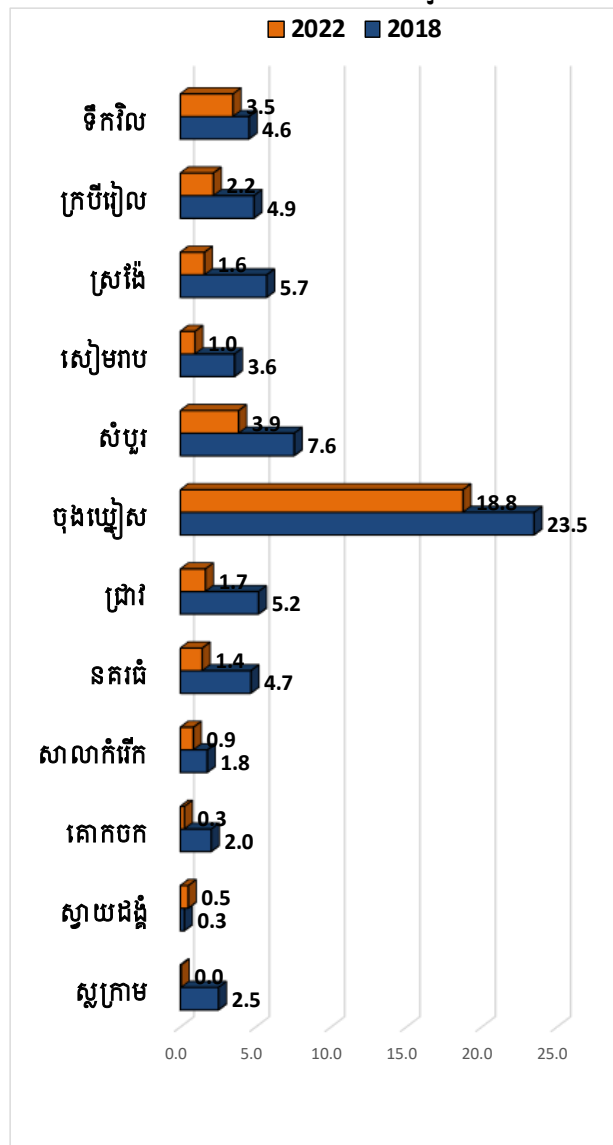
កូដ	ក្រុង ស្រុក	2018	2019	2020	2021	2022
170902	បាគង	9.0	6.5	4.2	3.3	3.0
170903	បល្ល័ង	19.0	13.1	11.2	8.9	6.9
170904	កំពង់ភ្នំ	27.7	26.3	20.5	25.0	26.6
170905	កន្ទ្រាំង	7.0	6.2	4.1	2.6	2.1
170906	កណ្តែក	7.5	5.0	3.6	2.9	3.2
170907	មានជ័យ	7.6	8.2	4.1	3.4	3.4
170908	រលួស	10.6	6.7	4.3	3.9	3.8
170909	ត្រពាំងធំ	13.8	11.6	8.1	7.2	5.8
170910	អំពិល	10.3	7.5	5.2	4.8	4.7

ផ្តល់កម្រិតស្បៀមរាប

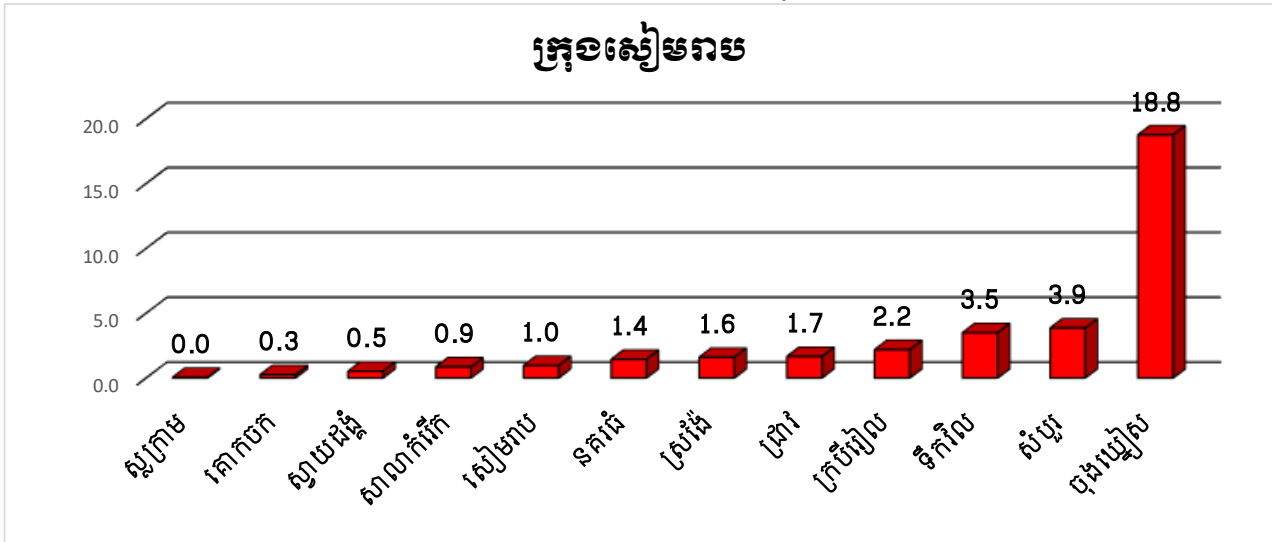
បំរែបំរួលអត្រា(%) ការពង្រីកក្រសែបណ្តាញ ក្រុងស្បៀមរាប



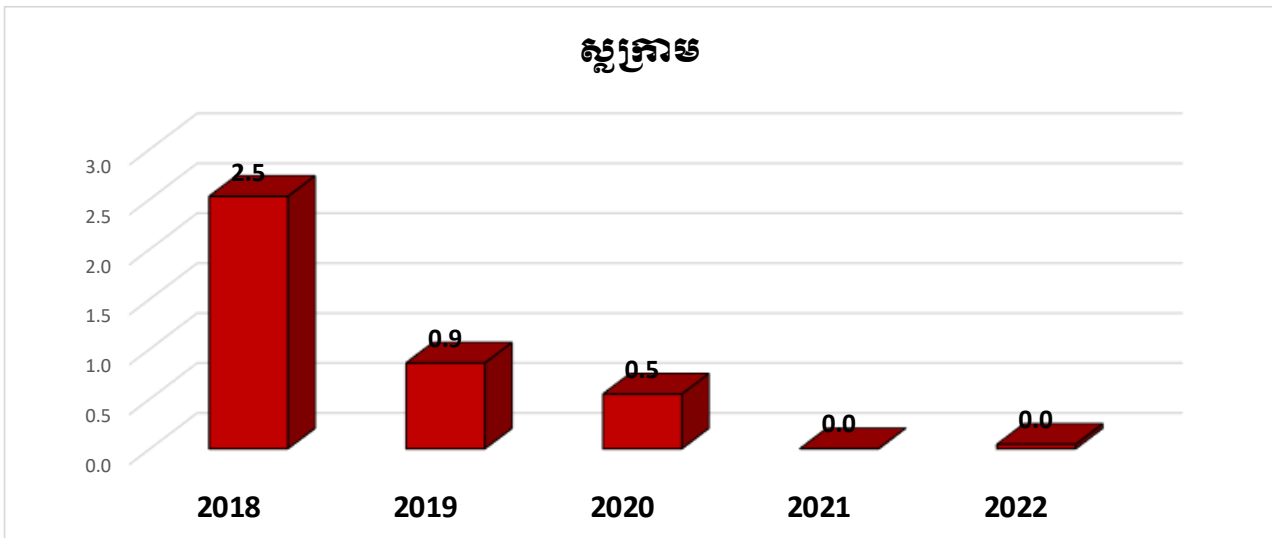
បំរែបំរួលអត្រា(%) ការពង្រីកក្រសែបណ្តាញសង្កាត់ ក្រុងស្បៀមរាប ២០១៨-២០២២



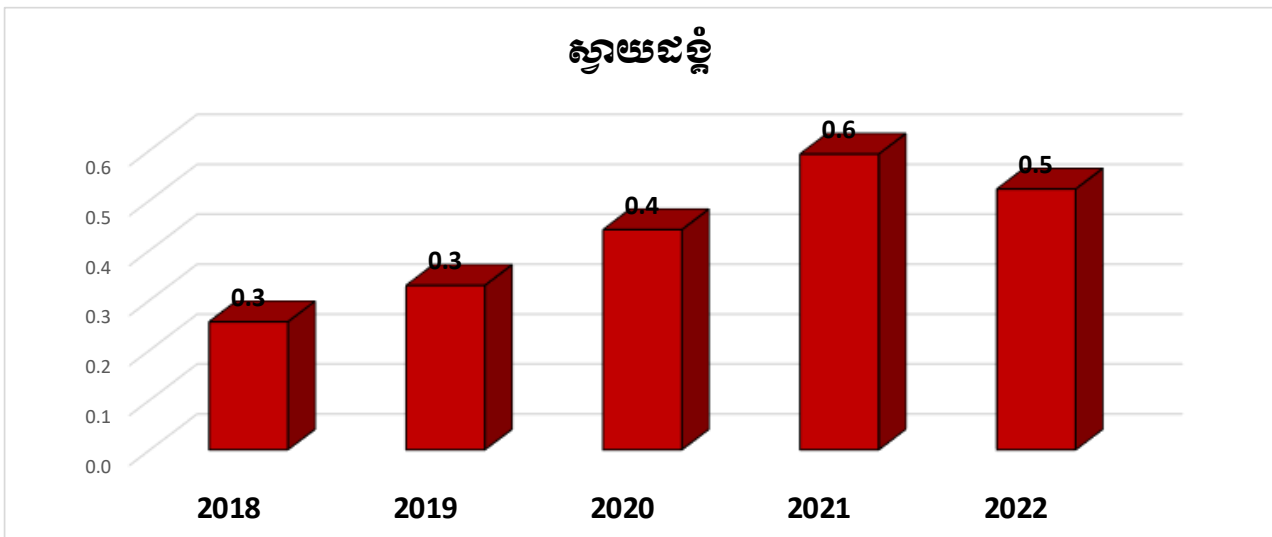
លំដាប់ថ្នាក់អត្រាភាពក្រីក្រតាមបណ្តាសង្កាត់ ក្រុងសៀមរាប ឆ្នាំ២០២២



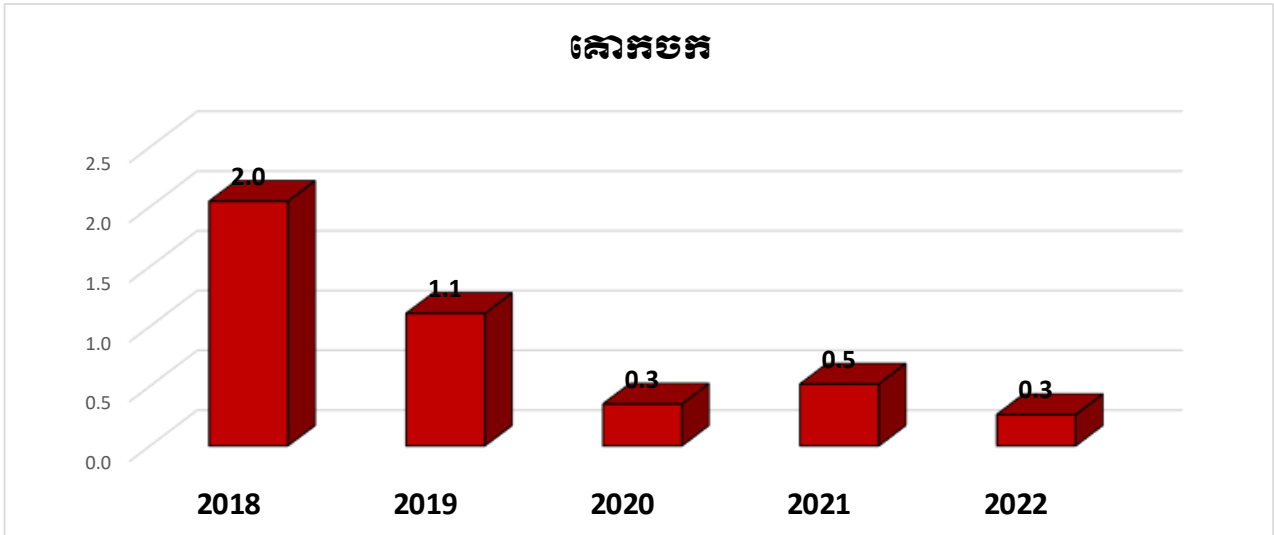
បំរែបំរួលអត្រា(%)ភាពក្រីក្រតាមបណ្តាសង្កាត់ សង្កាត់ស្នួលក្រោម



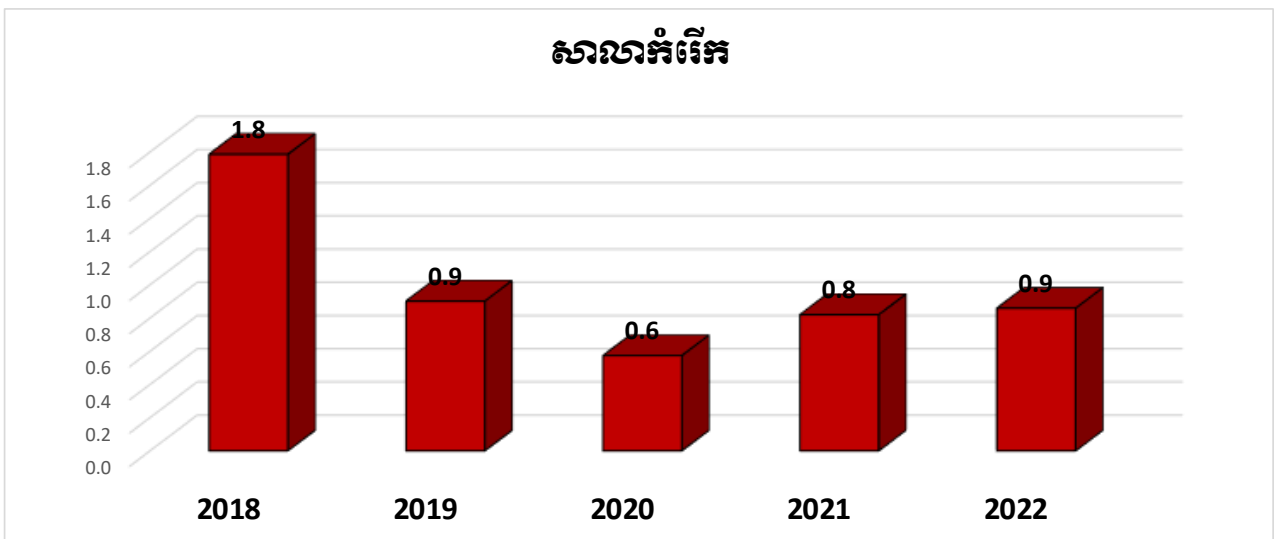
បំរែបំរួលអត្រា(%)ភាពក្រីក្រតាមបណ្តាសង្កាត់ សង្កាត់ស្វាយដង្កូវ



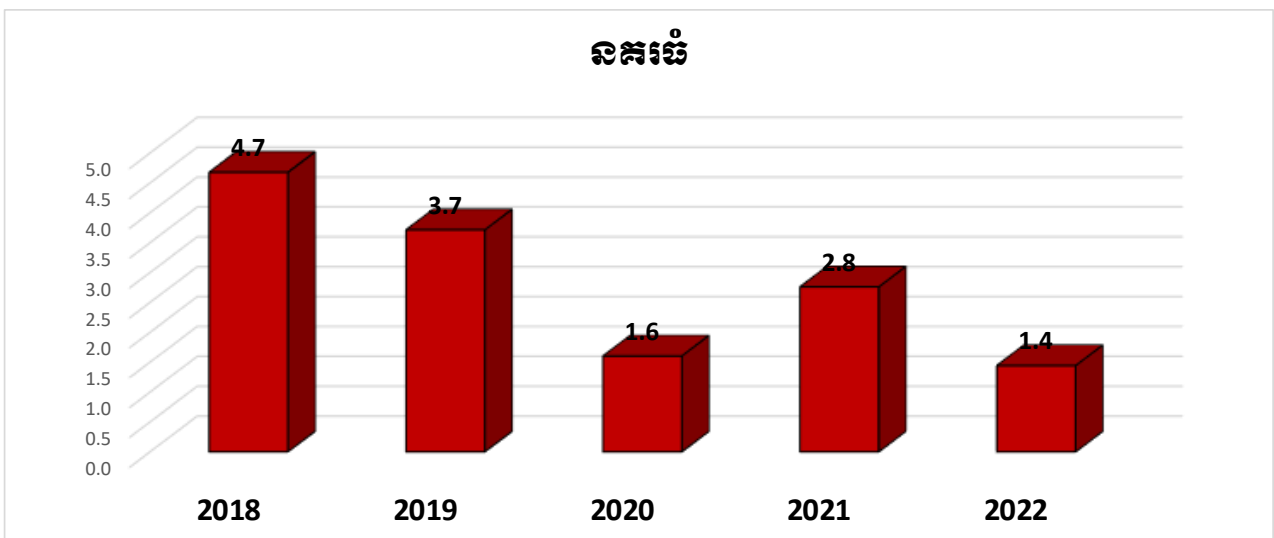
បំរែបំរួលអត្រា(%)នាព្រឹក្សក្រសែបបណ្តាឆ្នាំ សង្កាត់គោកចក



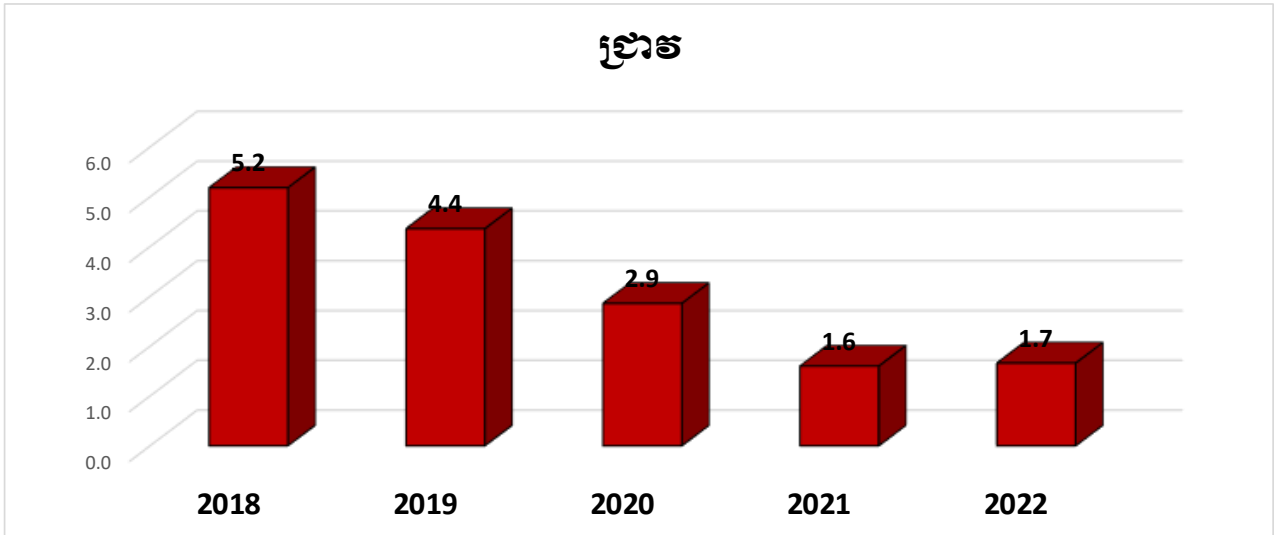
បំរែបំរួលអត្រា(%)នាព្រឹក្សក្រសែបបណ្តាឆ្នាំ សង្កាត់សាលាកំរើក



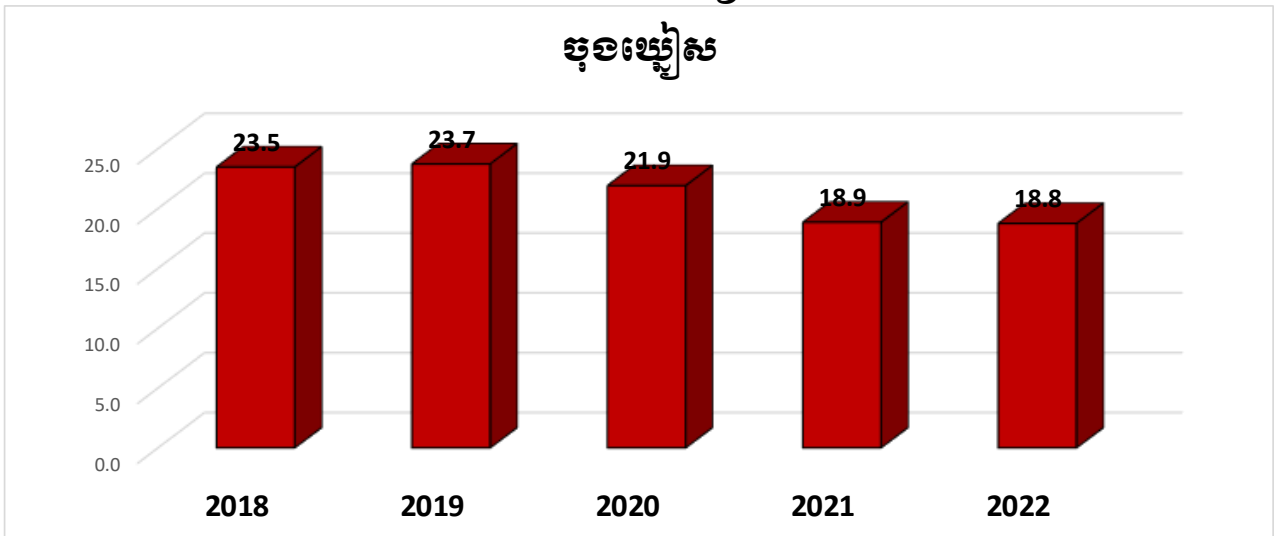
បំរែបំរួលអត្រា(%)នាព្រឹក្សក្រសែបបណ្តាឆ្នាំ សង្កាត់នគរដំ



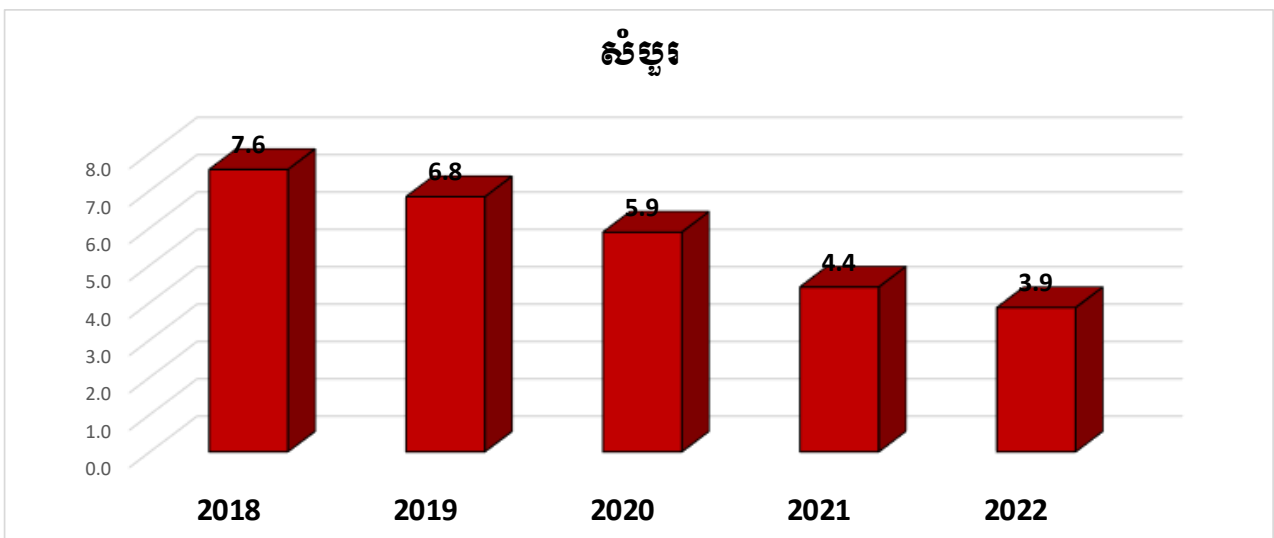
បំរែបំរួលអត្រា(%)នៃព្រឹត្តិក្រាមបណ្ណាឆ្នាំ សង្ហារ្យជាន់



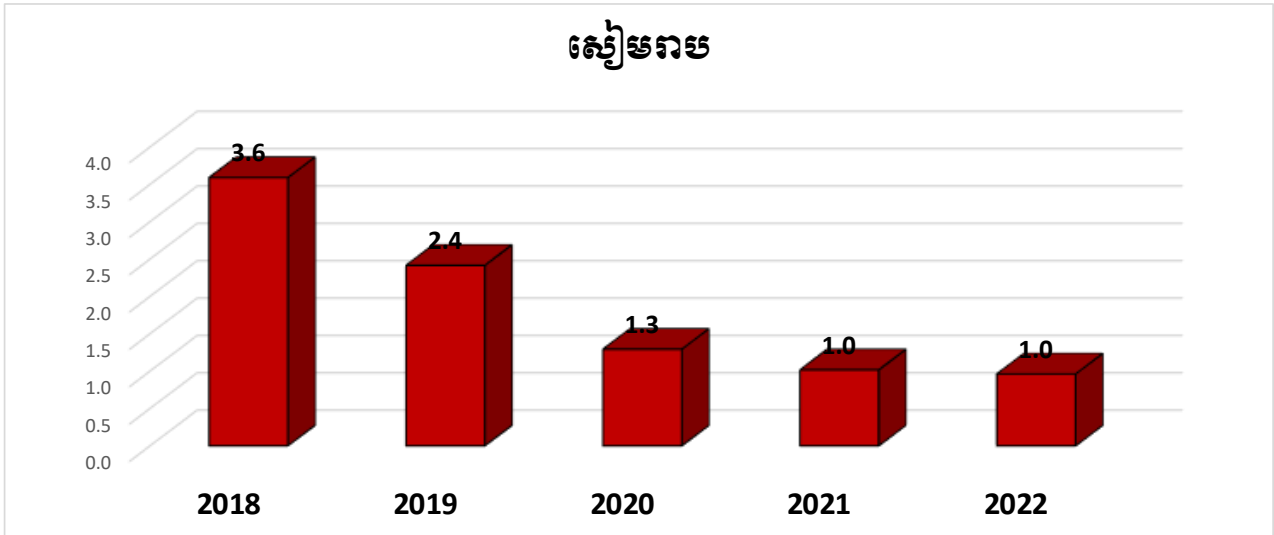
បំរែបំរួលអត្រា(%)នៃព្រឹត្តិក្រាមបណ្ណាឆ្នាំ សង្ហារ្យចុះឈ្មោះ



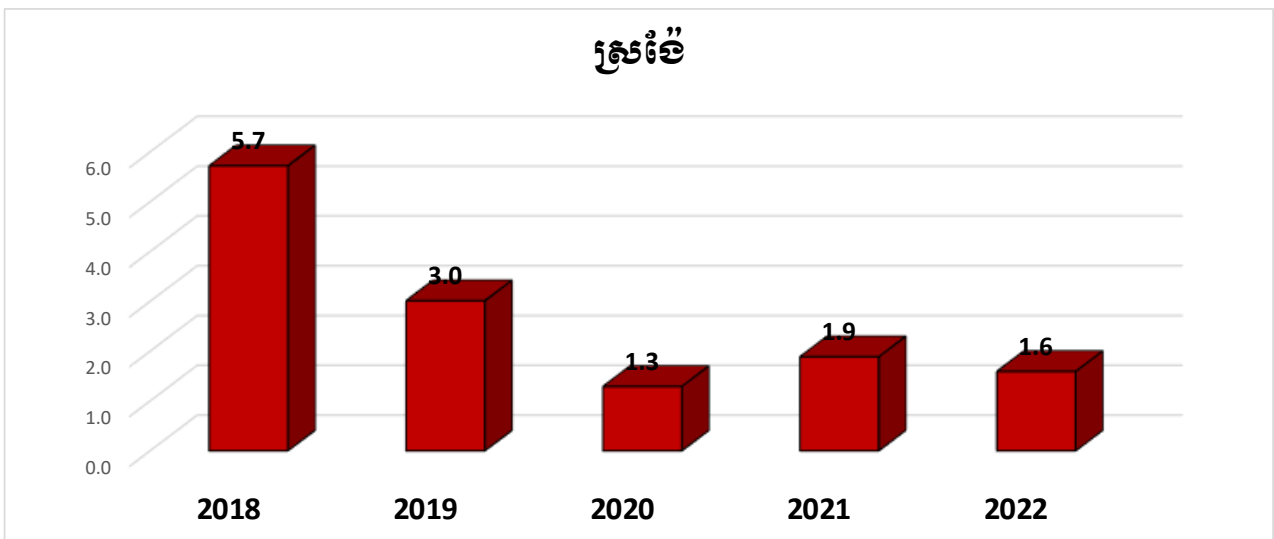
បំរែបំរួលអត្រា(%)នៃព្រឹត្តិក្រាមបណ្ណាឆ្នាំ សង្ហារ្យសំបូរ



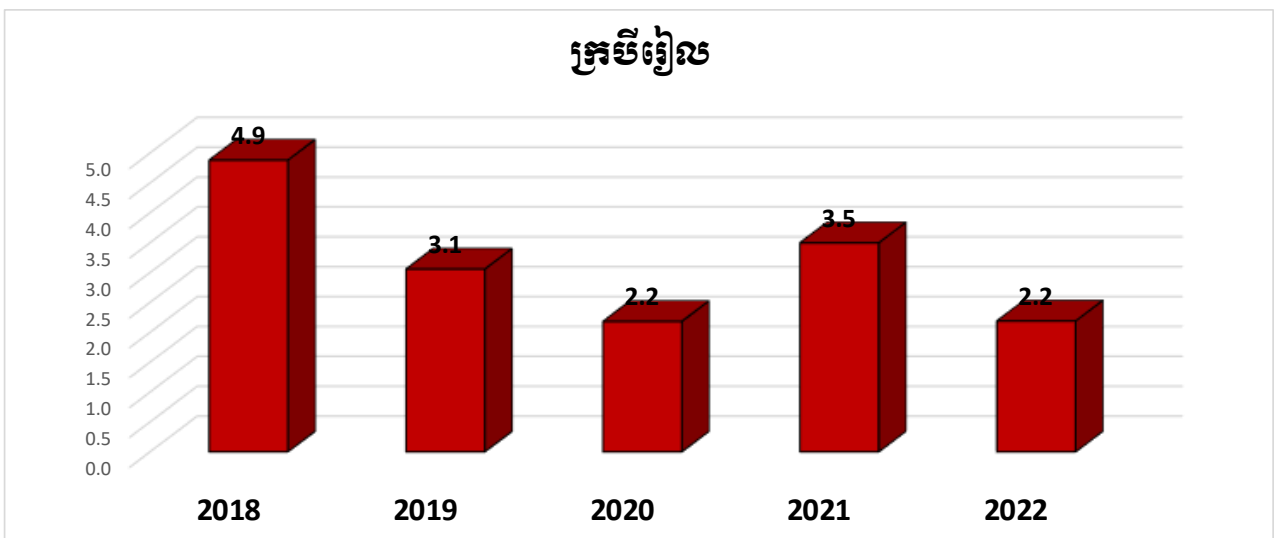
បំរែបំរួលអត្រា(%) ការពង្រីកក្រុមហ៊ុនបណ្តាញ សង្កាត់សៀមរាប



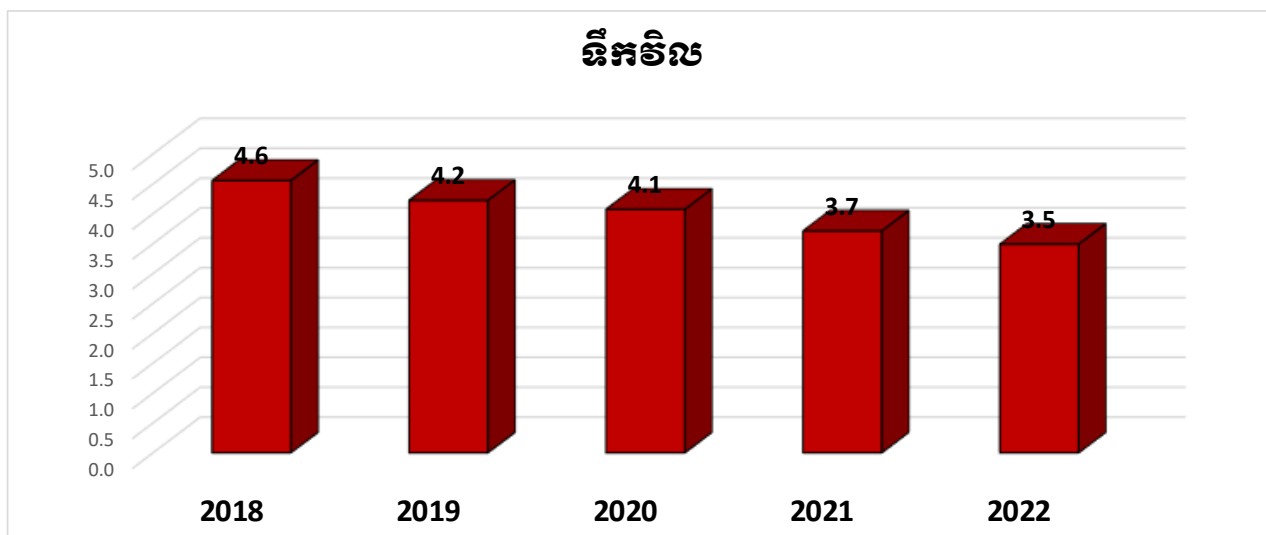
បំរែបំរួលអត្រា(%) ការពង្រីកក្រុមហ៊ុនបណ្តាញ សង្កាត់ស្រះចៃ



បំរែបំរួលអត្រា(%) ការពង្រីកក្រុមហ៊ុនបណ្តាញ សង្កាត់ក្របីឆៀល



បំរែបំរួលអត្រា(%) ភាពក្រីក្រតាមបណ្តាសង្កាត់ សង្កាត់ទឹកវិល

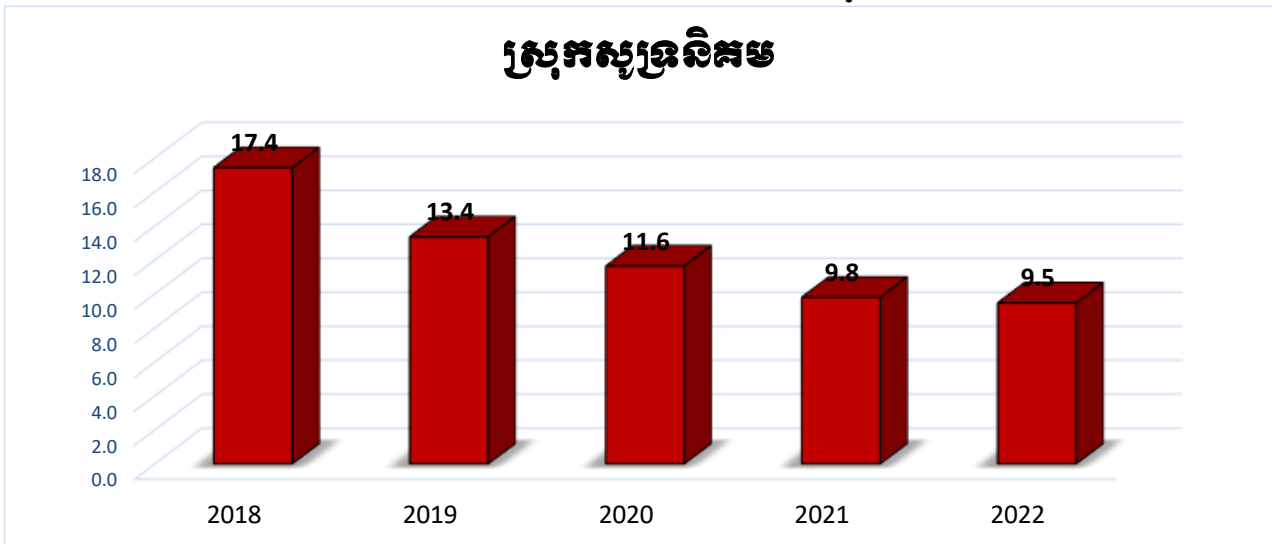


អត្រា(%) ភាពក្រីក្រតាមបណ្តាសង្កាត់ ២០១៨-២០២២

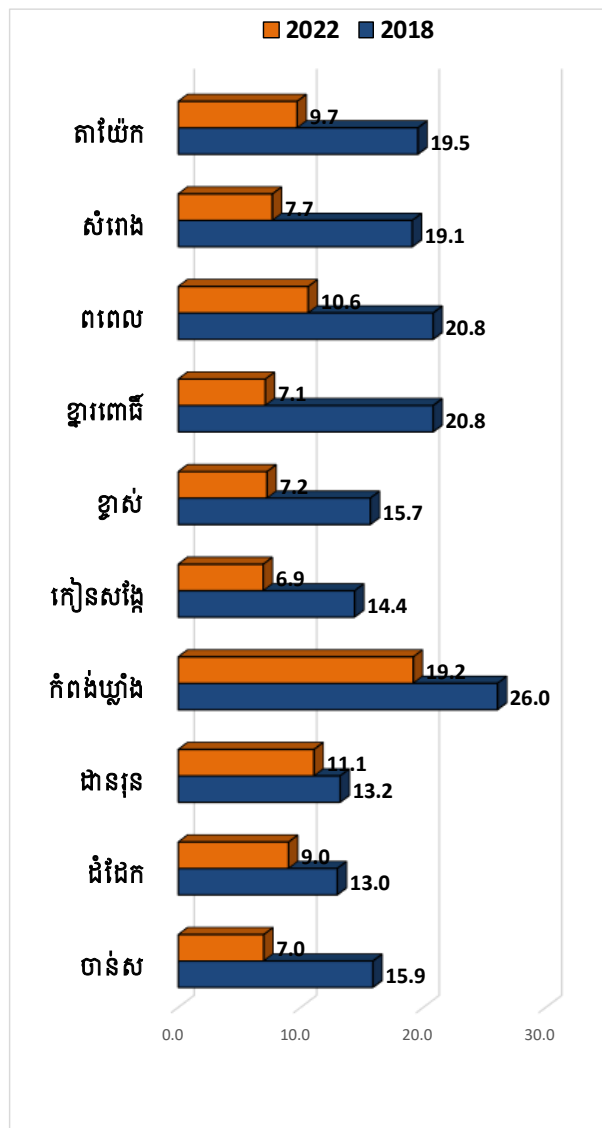
កូដ	ក្រុង ស្រុក	2018	2019	2020	2021	2022
171001	ស្នួក្រាម	2.5	0.9	0.5	0.0	0.0
171002	ស្វាយដង្គំ	0.3	0.3	0.4	0.6	0.5
171003	គោកចក	2.0	1.1	0.3	0.5	0.3
171004	សាលាកំរើក	1.8	0.9	0.6	0.8	0.9
171005	នគរធំ	4.7	3.7	1.6	2.8	1.4
171006	ជ្រាវ	5.2	4.4	2.9	1.6	1.7
171007	បុងឃ្លៀស	23.5	23.7	21.9	18.9	18.8
171008	សំបួរ	7.6	6.8	5.9	4.4	3.9
171009	សៀមរាប	3.6	2.4	1.3	1.0	1.0
171010	ស្រងែ	5.7	3.0	1.3	1.9	1.6
171012	ក្របីរៀល	4.9	3.1	2.2	3.5	2.2
171013	ទឹកវិល	4.6	4.2	4.1	3.7	3.5

៩-ស្រុកស្បៀងនិគម

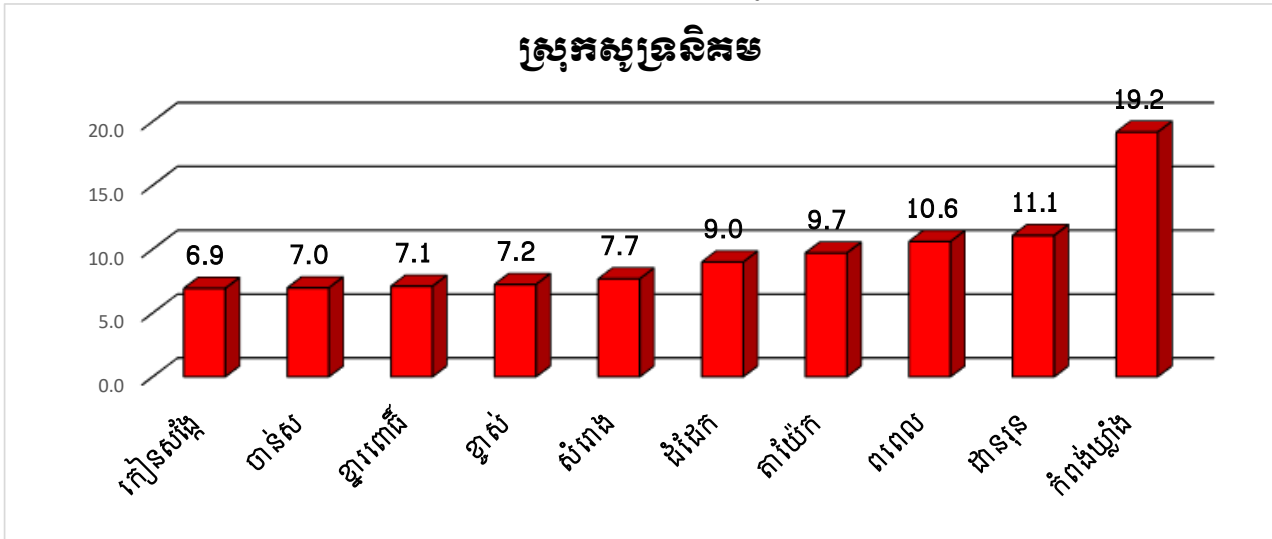
បំរែបំរួលអត្រា(%) ការក្រីក្រតាមបណ្តាស្រុក ស្រុកស្បៀងនិគម



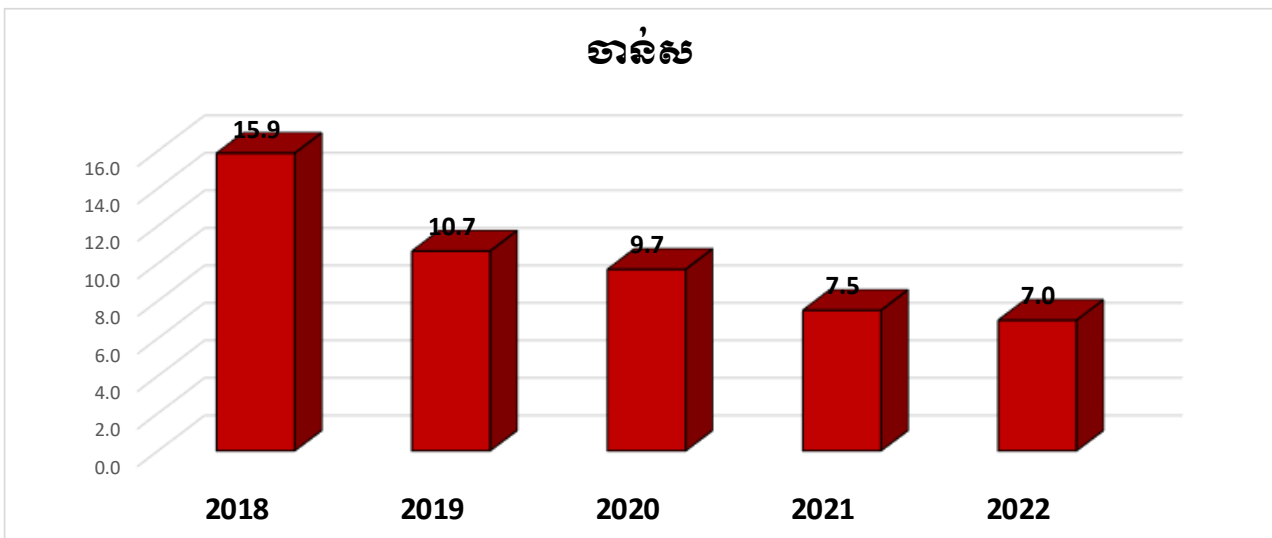
បំរែបំរួលអត្រា(%) ការក្រីក្រតាមបណ្តាស្រុក ស្រុកស្បៀងនិគម ២០១៨-២០២២



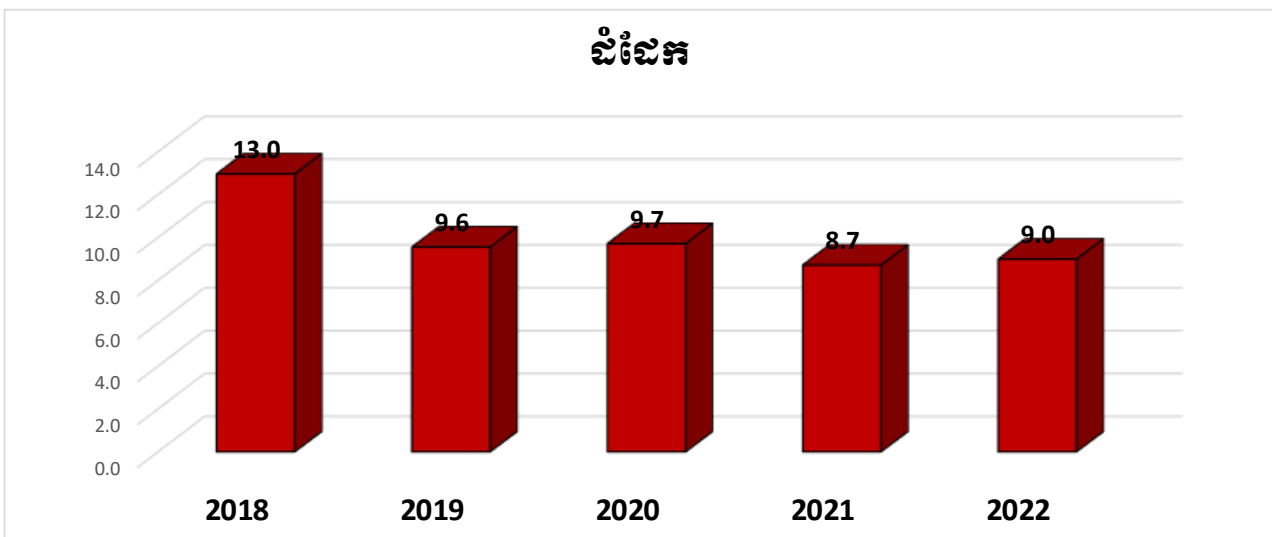
លំដាប់ថ្នាក់អត្រាការពង្រីកក្រុមហ៊ុនតាមបណ្តាខេត្ត ត្រូវបានស្រុកស្រុកនិគម ឆ្នាំ២០២២



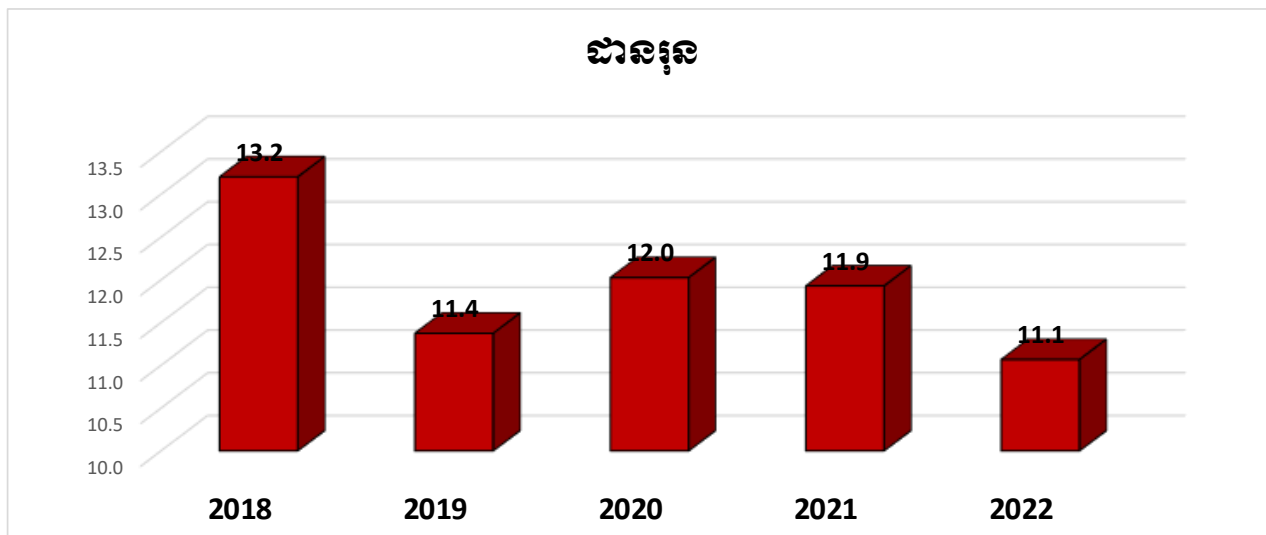
បំរែបំរួលអត្រា (%) ការពង្រីកក្រុមហ៊ុនតាមបណ្តាខេត្ត ឆ្នាំចាស់



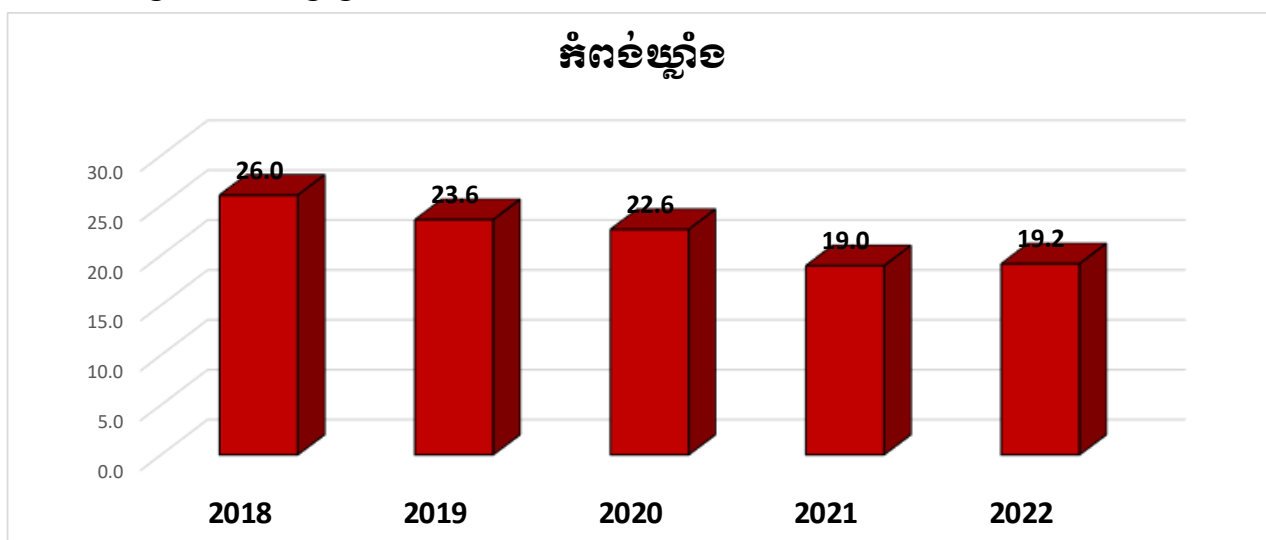
បំរែបំរួលអត្រា (%) ការពង្រីកក្រុមហ៊ុនតាមបណ្តាខេត្ត ឆ្នាំដំបូង



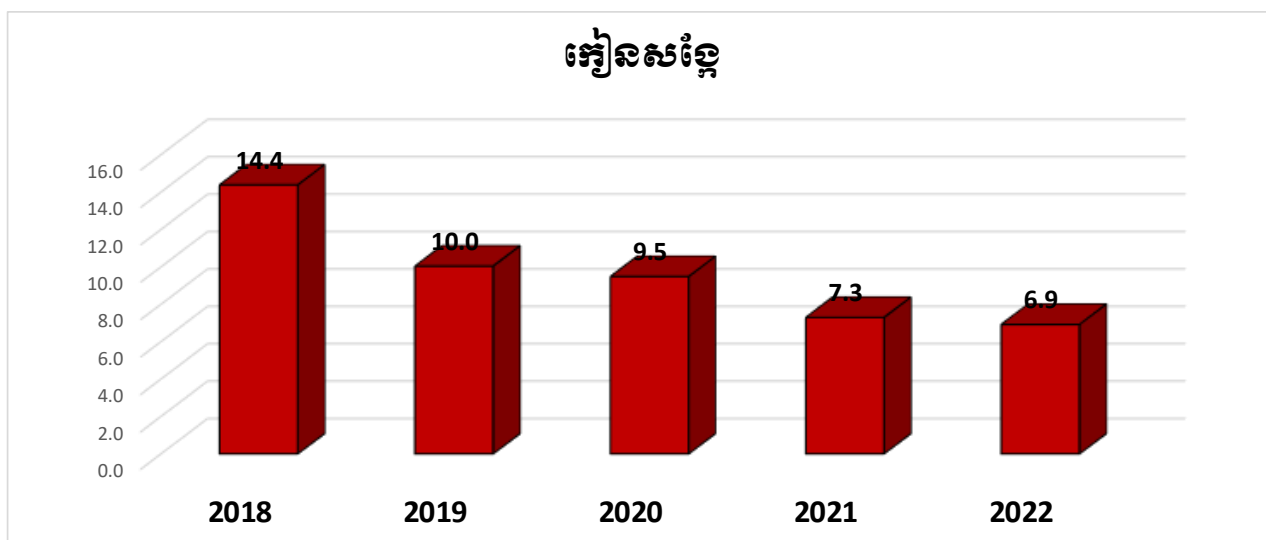
បំរែបំរួលអន្តរាគមន៍សេវាសង្គមសម្រាប់បណ្តាញប្រាក់ ឃុំជានរុង



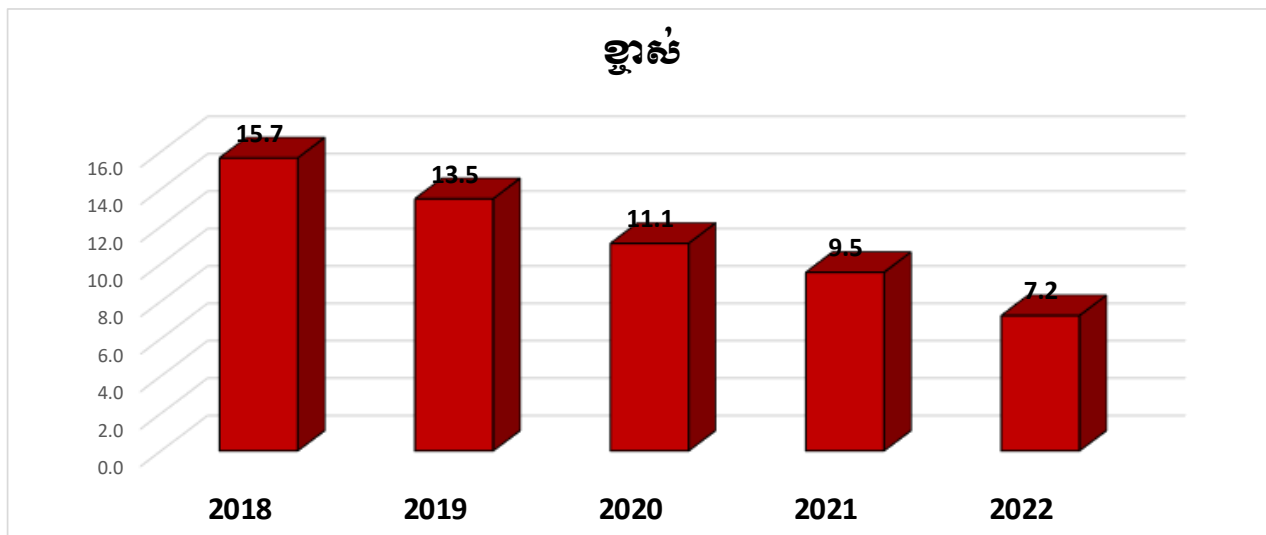
បំរែបំរួលអន្តរាគមន៍សេវាសង្គមសម្រាប់បណ្តាញប្រាក់ ឃុំកំពង់ឃ្នាំង



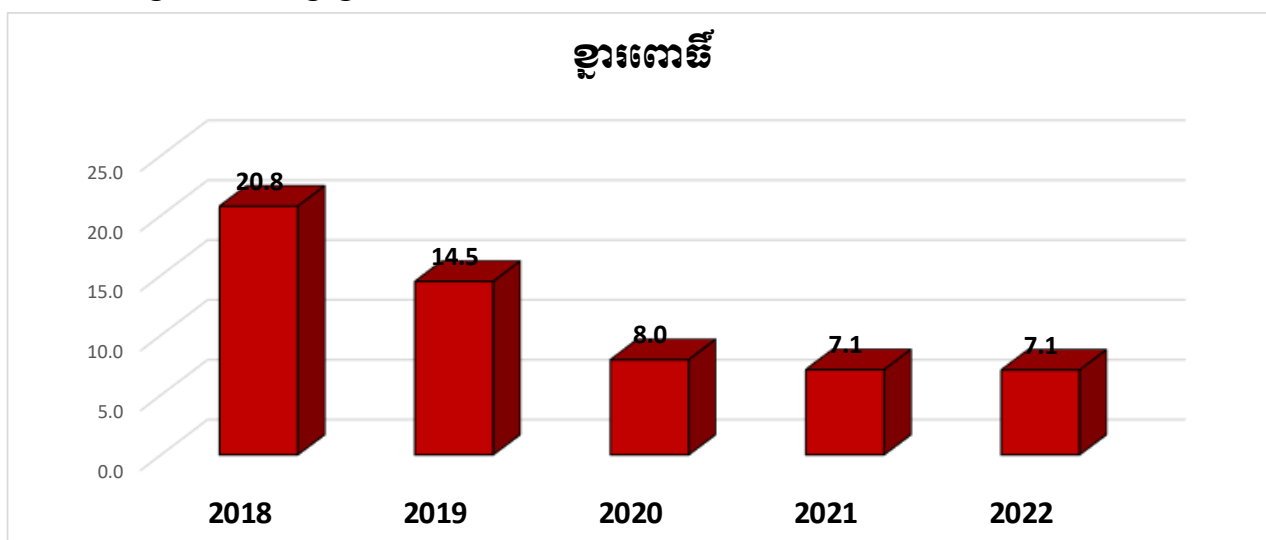
បំរែបំរួលអន្តរាគមន៍សេវាសង្គមសម្រាប់បណ្តាញប្រាក់ ឃុំក្បែរសង្កែ



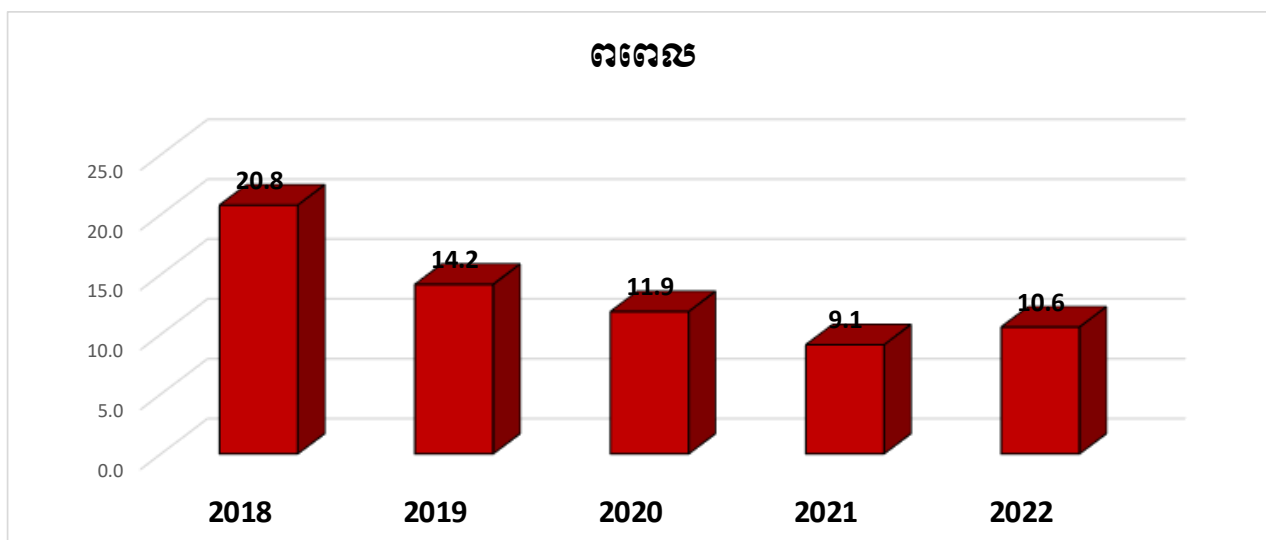
បំរែបំរួលអត្រា(%) ភាពក្រីក្រតាមបណ្តាស្តាំ ឃុំខ្ពស់



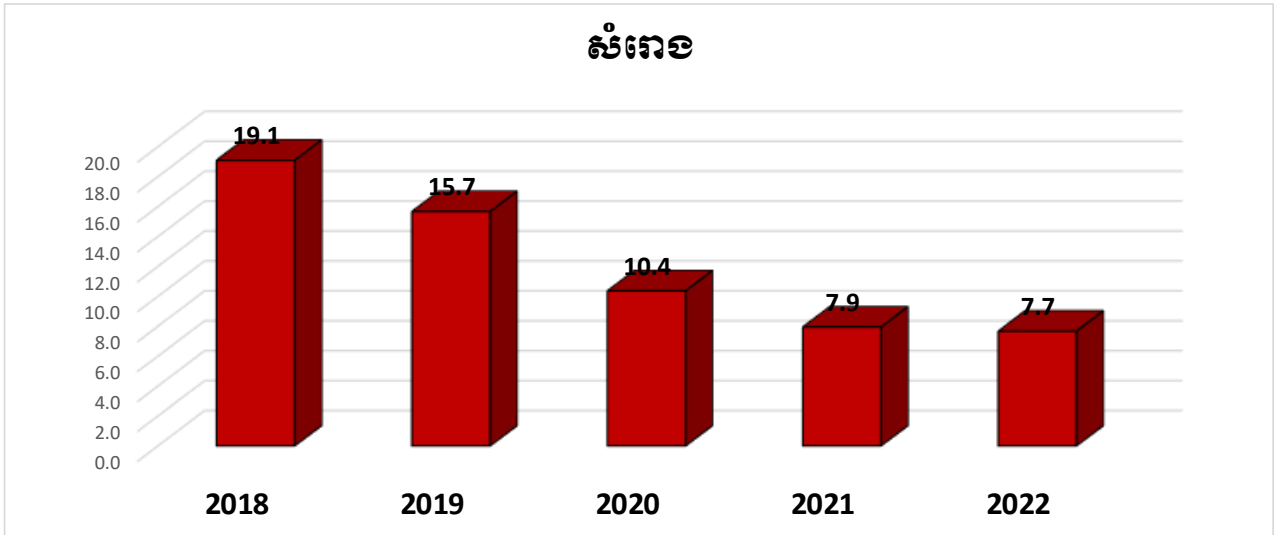
បំរែបំរួលអត្រា(%) ភាពក្រីក្រតាមបណ្តាស្តាំ ឃុំខ្នាតកណ្តាល



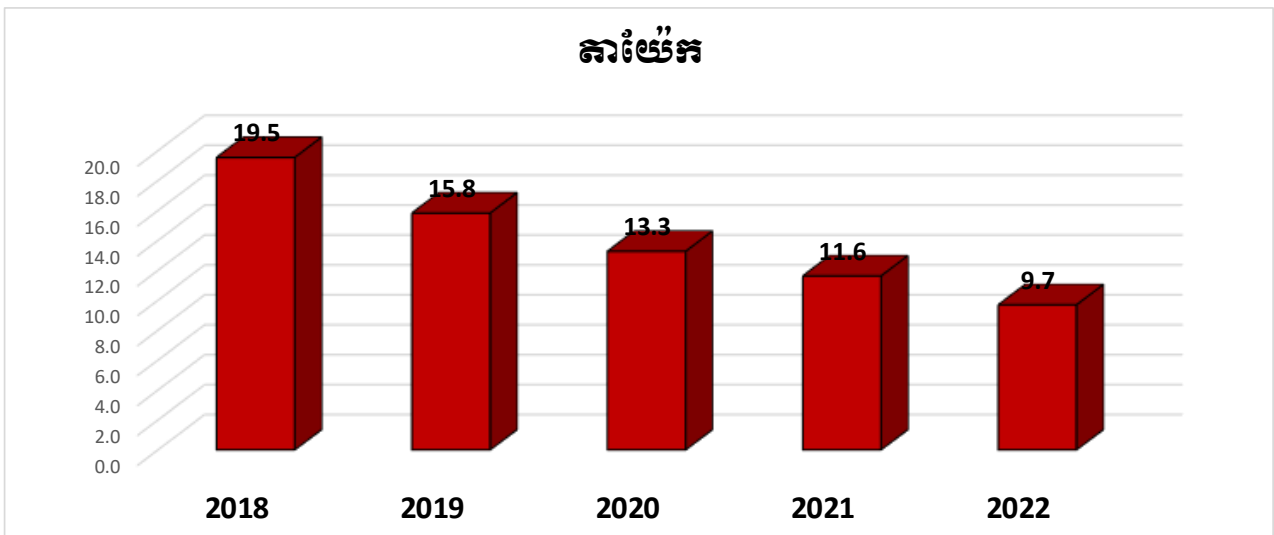
បំរែបំរួលអត្រា(%) ភាពក្រីក្រតាមបណ្តាស្តាំ ឃុំទាប



បំរែបំរួលអន្តរាគមន៍សេវាសង្គមសម្រាប់បណ្តាញ ឃុំសំរោង



បំរែបំរួលអន្តរាគមន៍សេវាសង្គមសម្រាប់បណ្តាញ ឃុំតាយ៉ែក

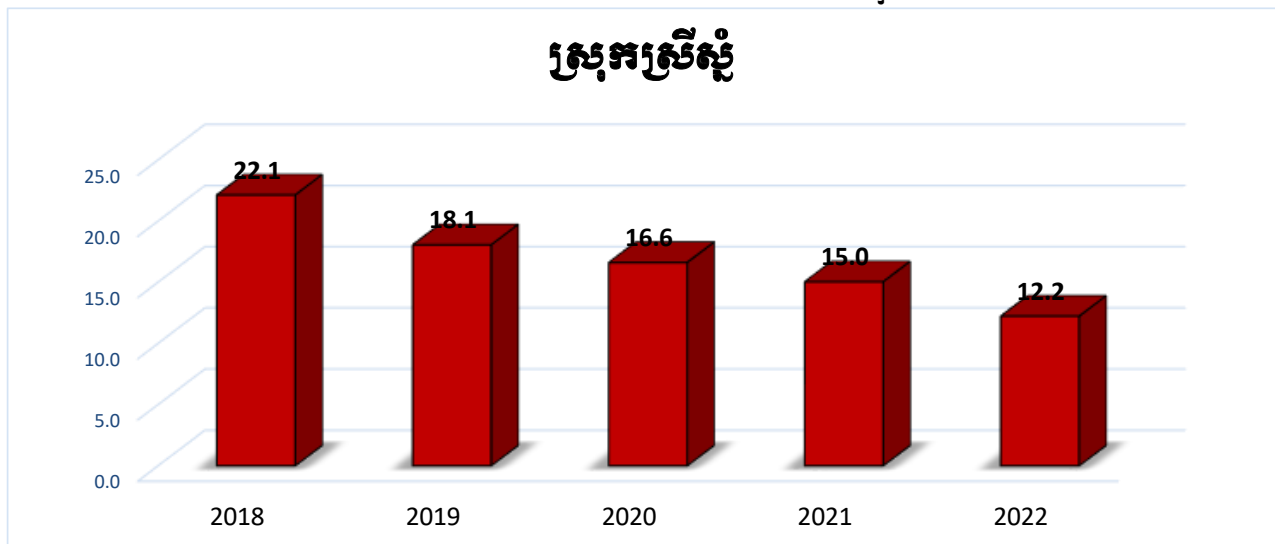


អន្តរាគមន៍សេវាសង្គមសម្រាប់បណ្តាញ ២០១៨-២០២២

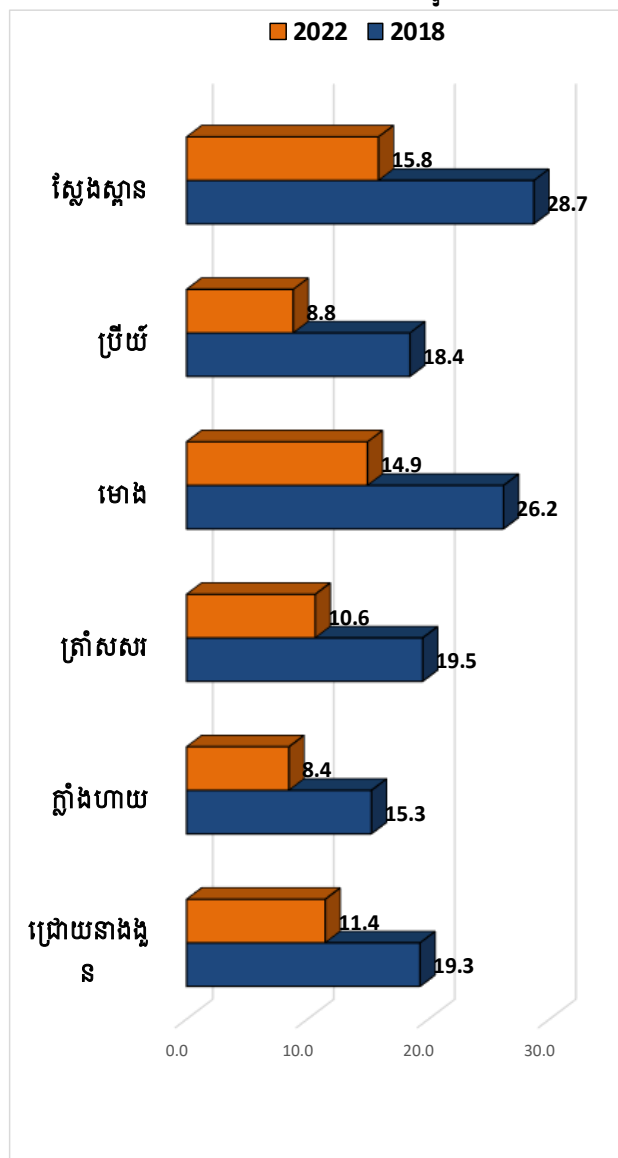
កូដ	ក្រុង ស្រុក	2018	2019	2020	2021	2022
171101	ចាន់ស	15.9	10.7	9.7	7.5	7.0
171102	ដំដែក	13.0	9.6	9.7	8.7	9.0
171103	ដានរុន	13.2	11.4	12.0	11.9	11.1
171104	កំពង់ឃ្នាំង	26.0	23.6	22.6	19.0	19.2
171105	កៀនសង្កែ	14.4	10.0	9.5	7.3	6.9
171106	ខ្ពស់	15.7	13.5	11.1	9.5	7.2
171107	ខ្នារពោធិ៍	20.8	14.5	8.0	7.1	7.1
171108	ពពេល	20.8	14.2	11.9	9.1	10.6
171109	សំរោង	19.1	15.7	10.4	7.9	7.7
171110	តាយ៉ែក	19.5	15.8	13.3	11.6	9.7

១០-ស្រុកស្រីស្នំ

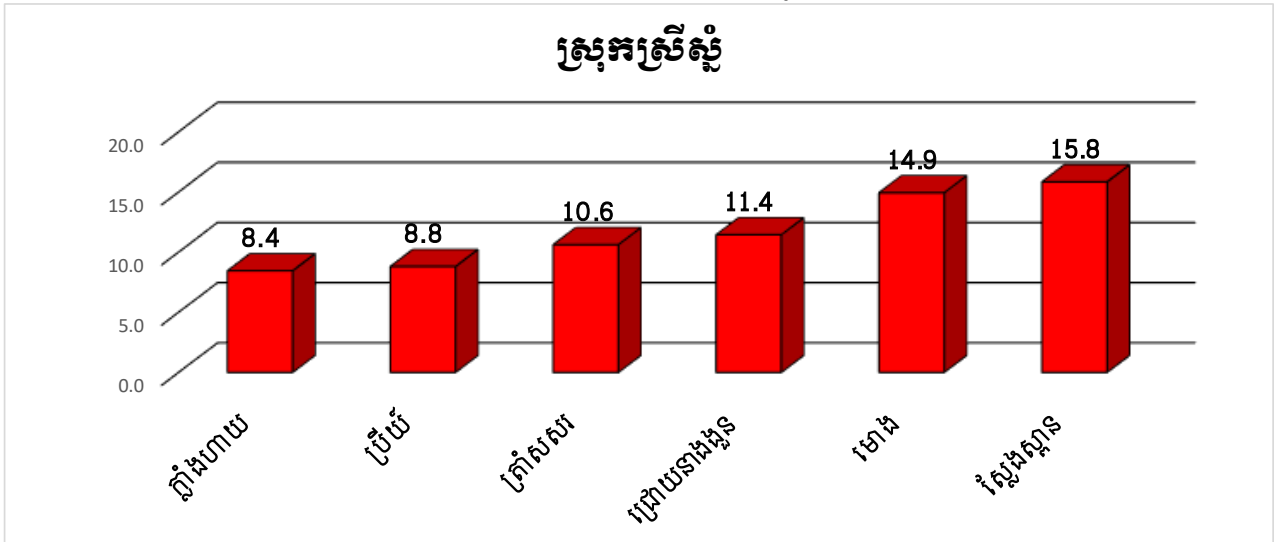
បំរែបំរួលអត្រា(%) ភាពក្រីក្រតាមបណ្តាឆ្នាំ ស្រុកស្រីស្នំ



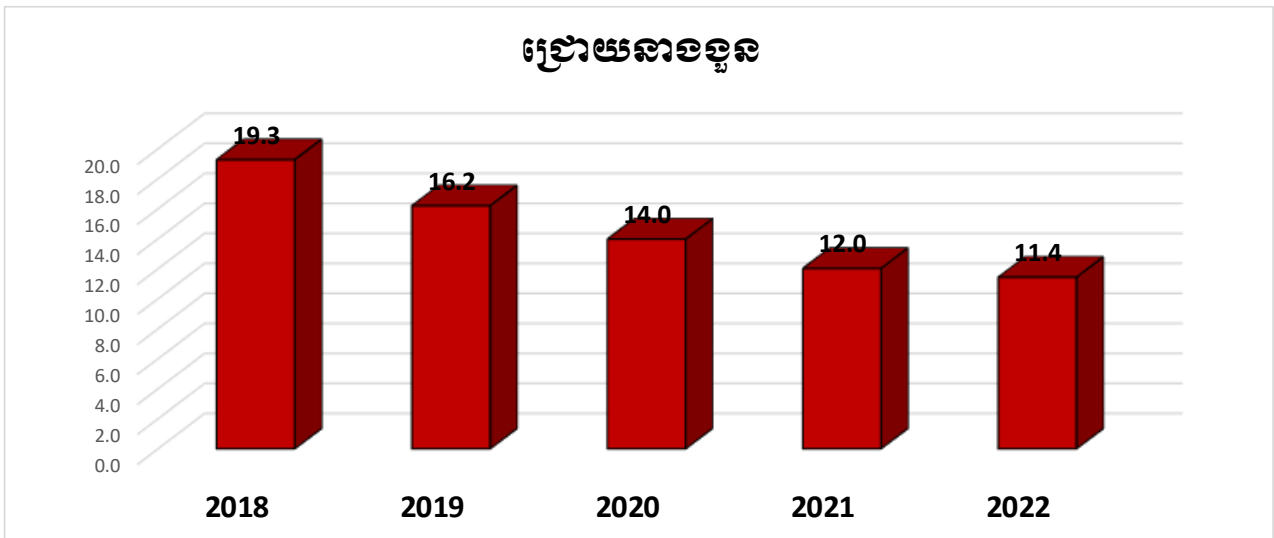
បំរែបំរួលអត្រា(%) ភាពក្រីក្រតាមបណ្តាឃុំ ស្រុកស្រីស្នំ ២០១៨-២០២២



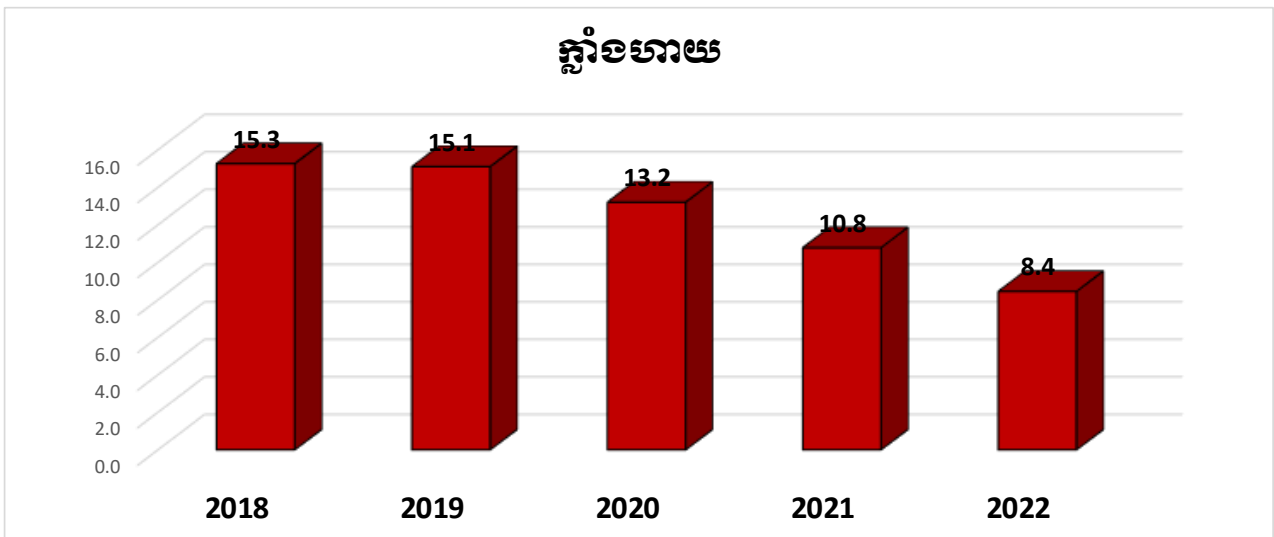
លំដាប់ថ្នាក់អន្តរាគមន៍ក្រៅក្រុមគ្រួសារបណ្តោះអាសន្ន ស្រុកស្រីស្នំ ឆ្នាំ២០២២



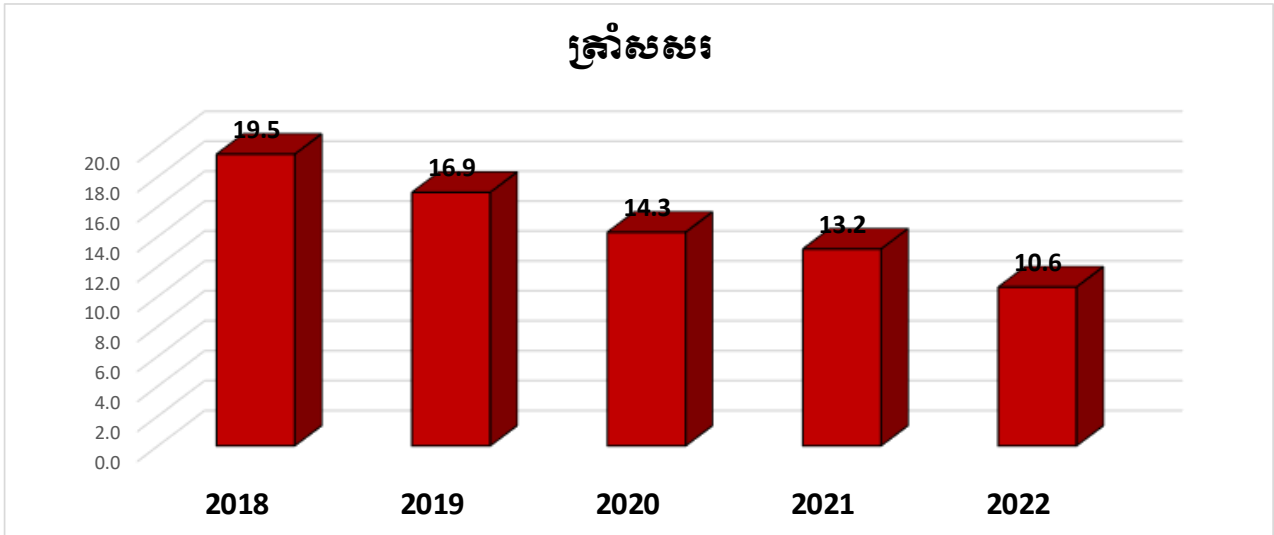
បំរែបំរួលអន្តរាគមន៍ក្រៅក្រុមគ្រួសារបណ្តោះអាសន្ន ឃុំជ្រោយនាងខ្លួន



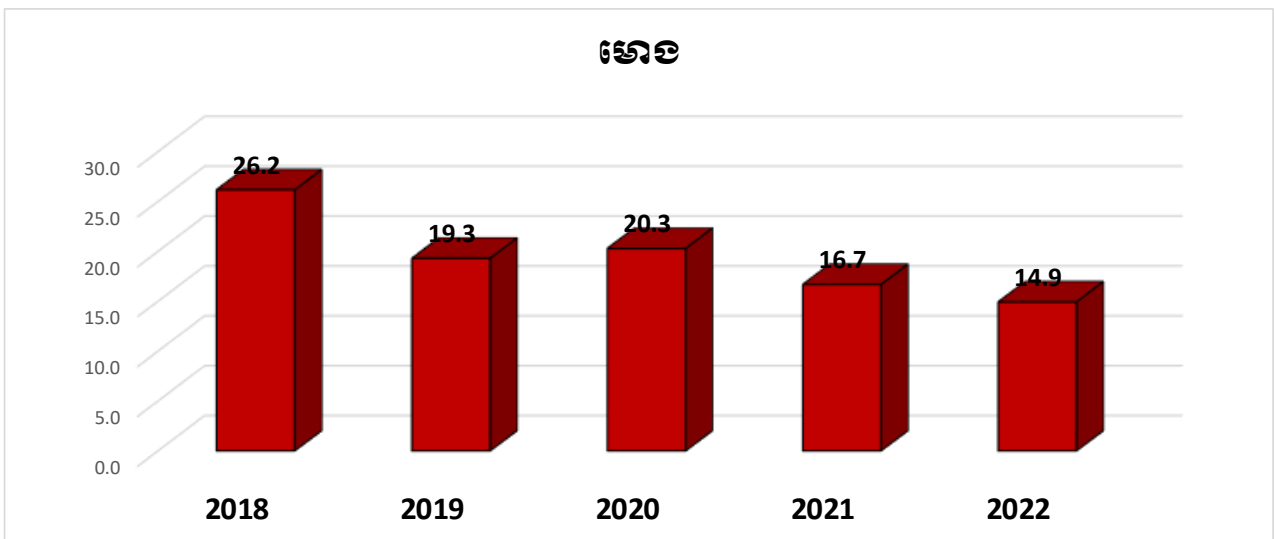
បំរែបំរួលអន្តរាគមន៍ក្រៅក្រុមគ្រួសារបណ្តោះអាសន្ន ឃុំក្តាំងហោយ



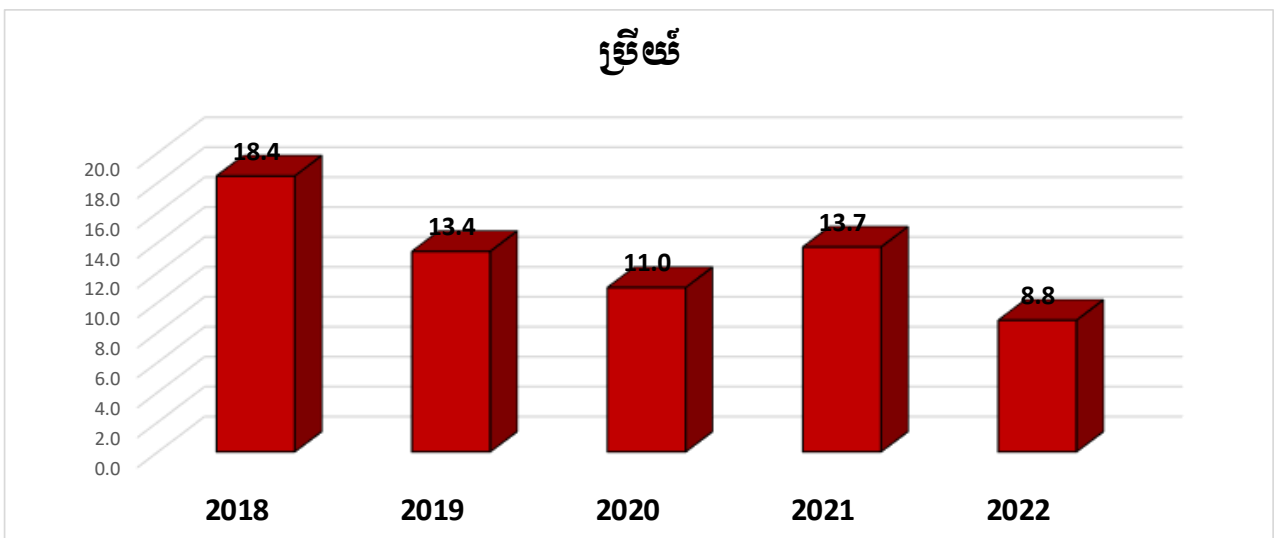
បំរែបំរួលសរុប(%)នៃពង្រីកកម្រិតបណ្ណាញ់ ឃុំត្រាំសែន



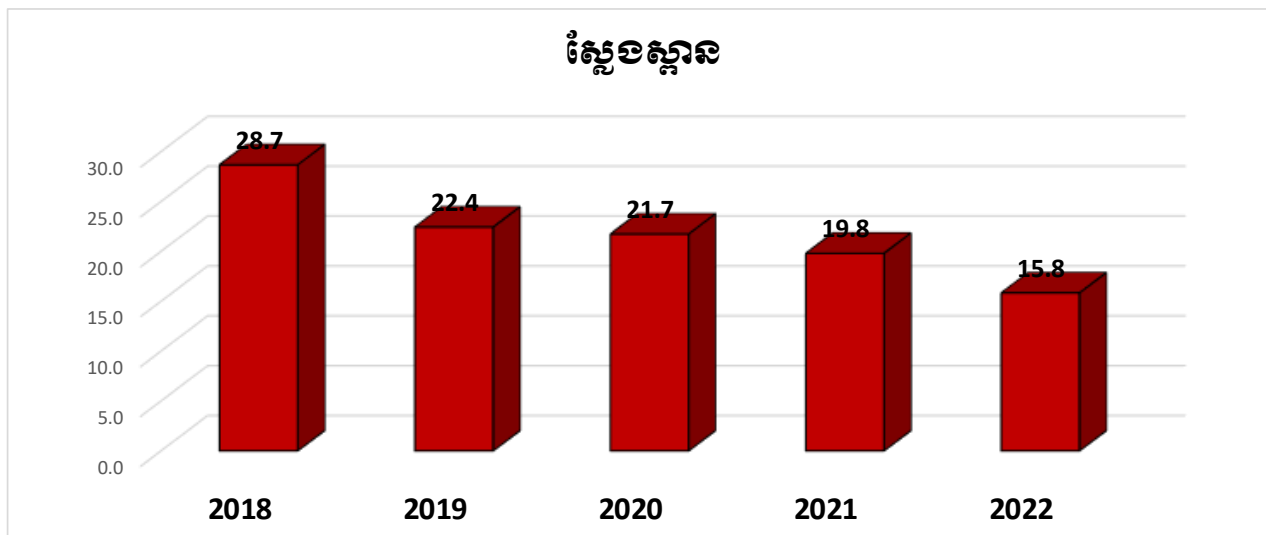
បំរែបំរួលសរុប(%)នៃពង្រីកកម្រិតបណ្ណាញ់ ឃុំមោង



បំរែបំរួលសរុប(%)នៃពង្រីកកម្រិតបណ្ណាញ់ ឃុំប្រីយ៉ំ



បំរែបំរួលអត្រា(%) ភាពក្រីក្រភាវូបនីយកម្ម ឃុំស្ទឹងស្ពាន

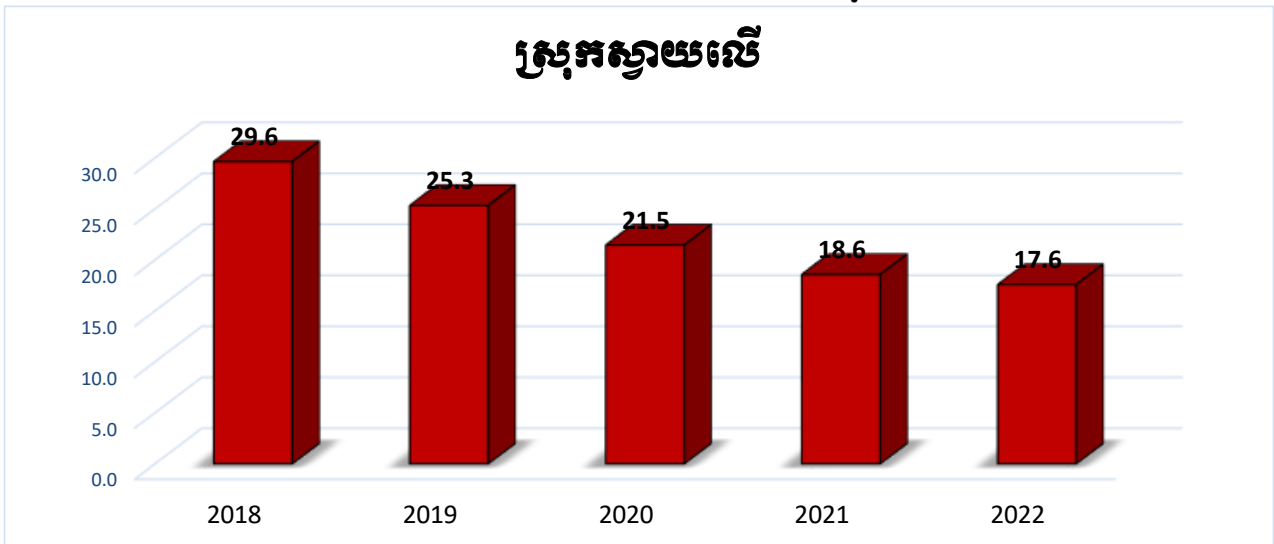


អត្រា(%) ភាពក្រីក្រភាវូបនីយកម្ម ២០១៨-២០២២

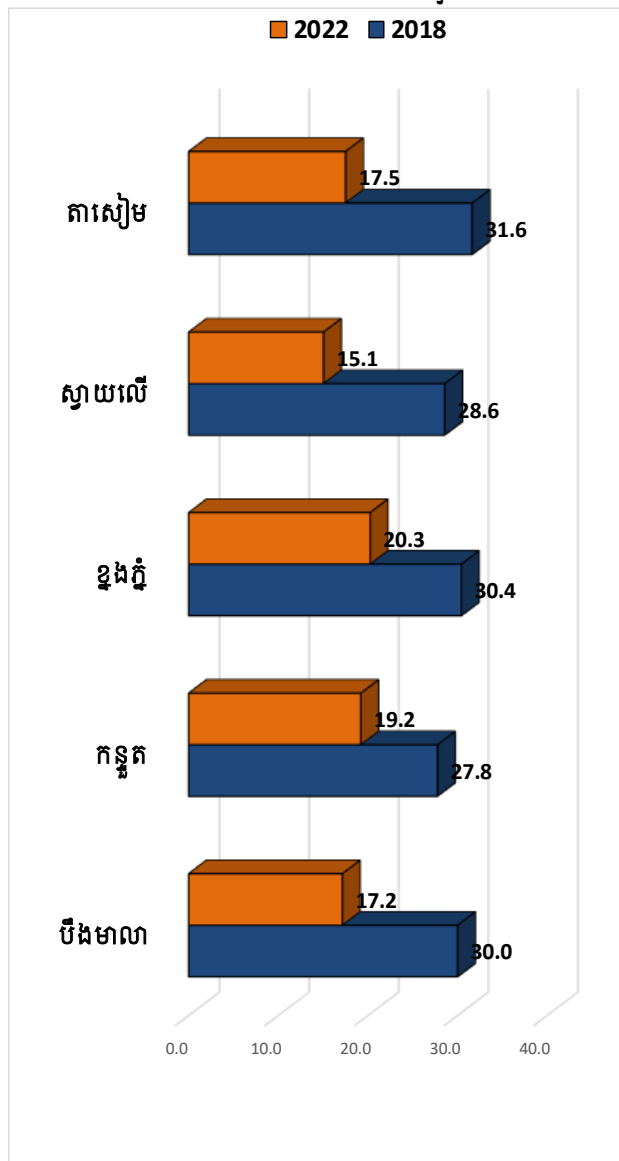
កូដ	ក្រុង ស្រុក	2018	2019	2020	2021	2022
171201	ជ្រោយនាងដួន	19.3	16.2	14.0	12.0	11.4
171202	ក្តាំងហាយ	15.3	15.1	13.2	10.8	8.4
171203	ត្រាំសសរ	19.5	16.9	14.3	13.2	10.6
171204	មោង	26.2	19.3	20.3	16.7	14.9
171205	ប្រីយ៍	18.4	13.4	11.0	13.7	8.8
171206	ស្ទឹងស្ពាន	28.7	22.4	21.7	19.8	15.8

១១-ស្រុកស្វាយលើ

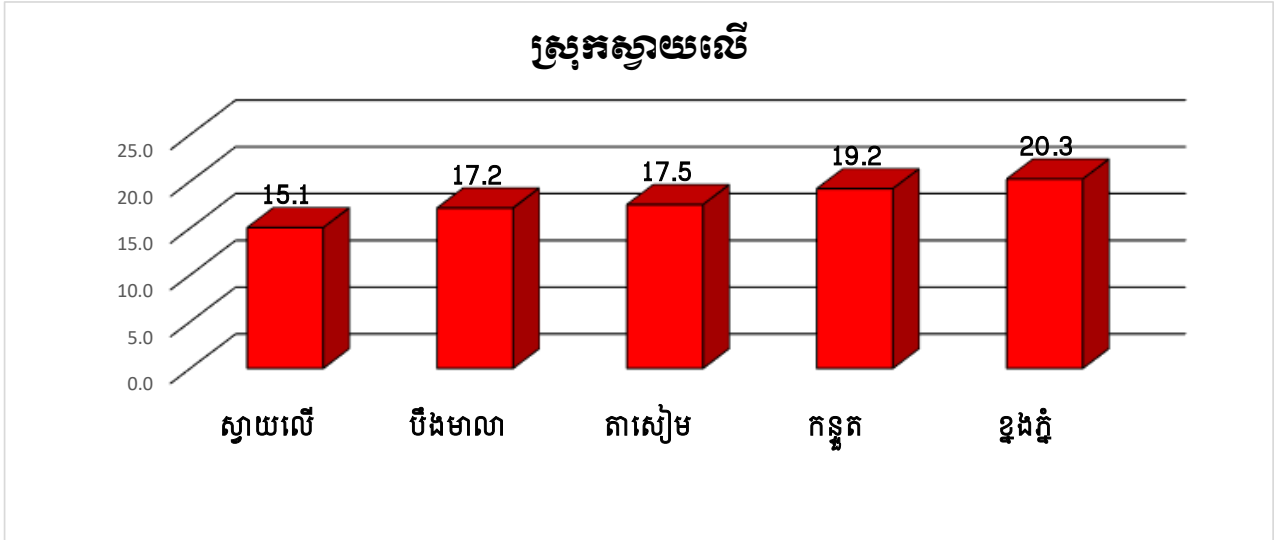
បំរែបំរួលអត្រា(%) ការកើនឡើងបណ្តាស្រុកស្វាយលើ



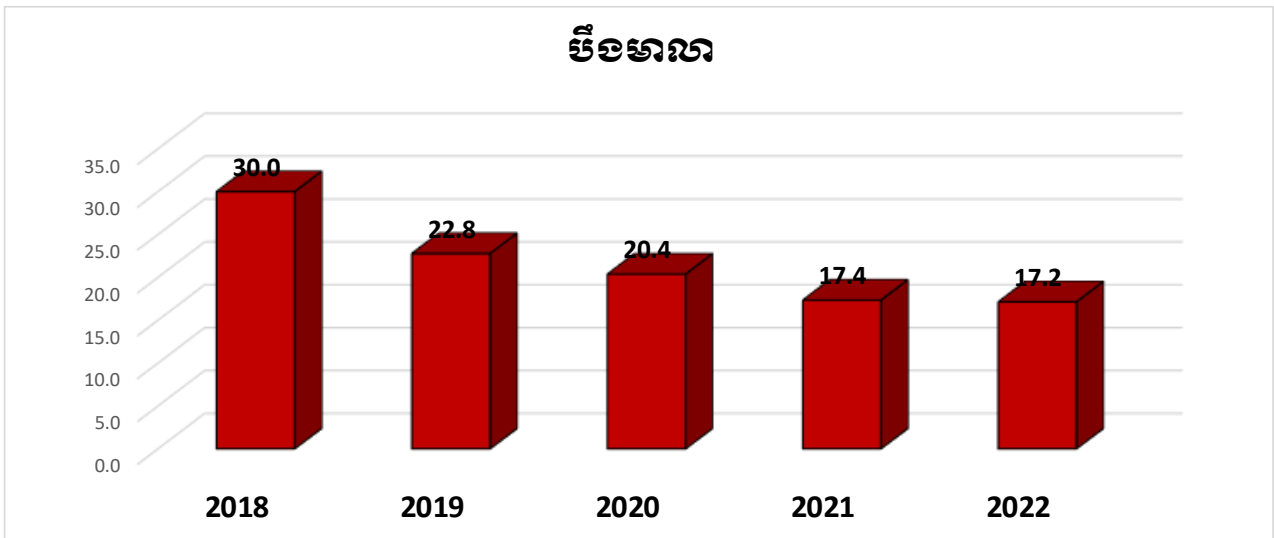
បំរែបំរួលអត្រា(%) ការកើនឡើងបណ្តាស្រុកស្វាយលើ ២០១៨-២០២២



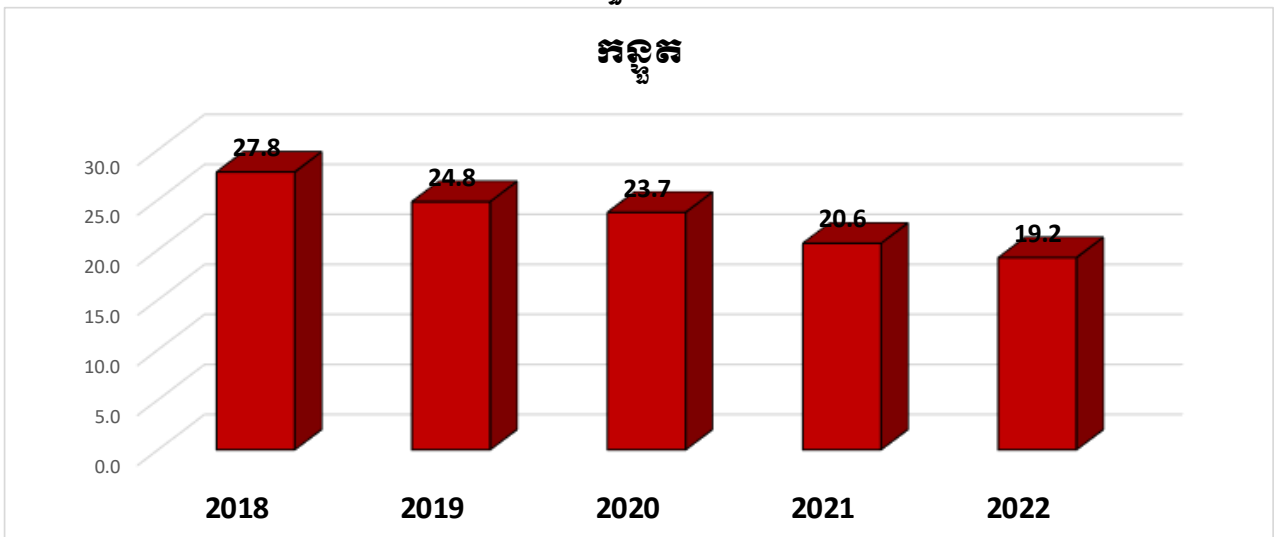
លំដាប់ថ្នាក់អន្តរាគមន៍ក្រសួងសេដ្ឋកិច្ច និងហិរញ្ញវត្ថុ ក្រសួងស្រូវ និងកសិកម្ម រុក្ខាប្រមាញ់ និងនេសាទ ឆ្នាំ២០២២



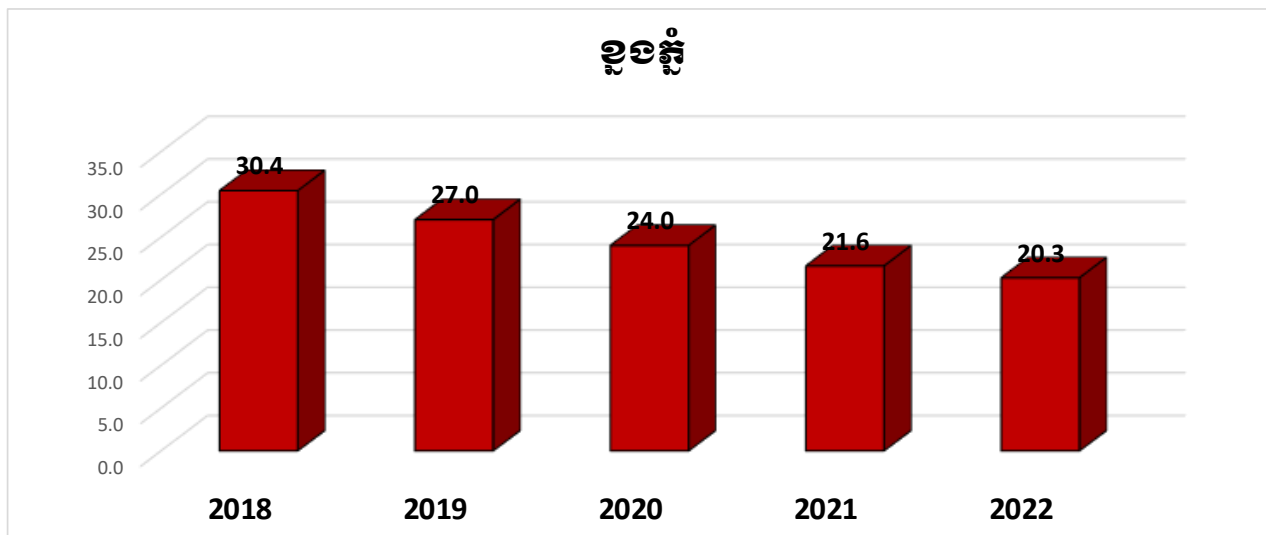
បំរែបំរួលអន្តរាគមន៍ក្រសួងសេដ្ឋកិច្ច និងហិរញ្ញវត្ថុ ធុរៈបីខែ



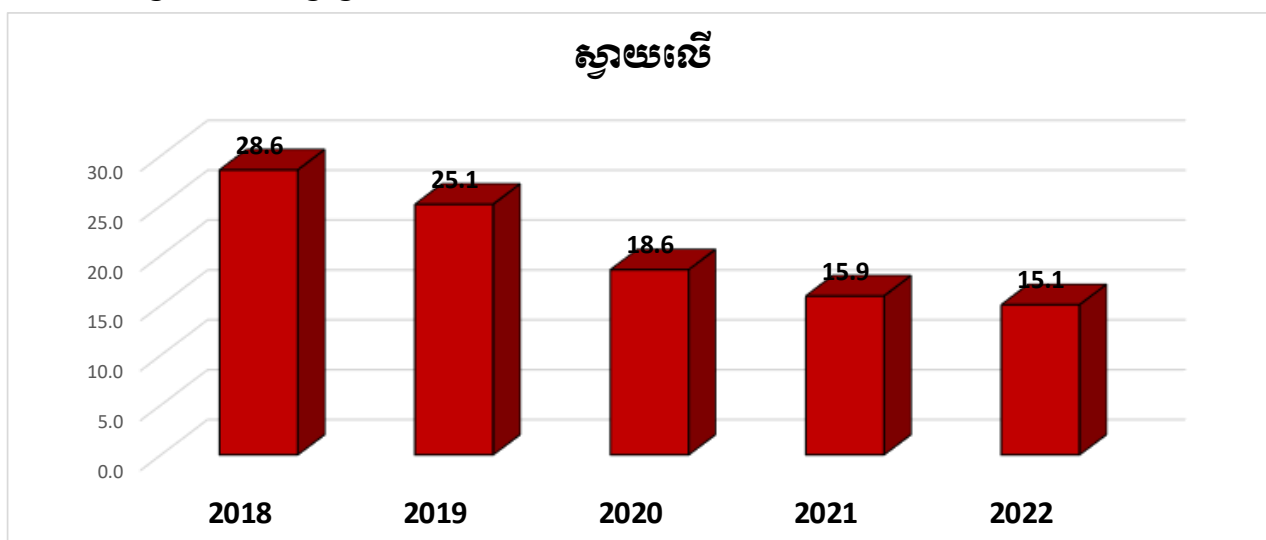
បំរែបំរួលអន្តរាគមន៍ក្រសួងសេដ្ឋកិច្ច និងហិរញ្ញវត្ថុ ធុរៈកន្ទួត



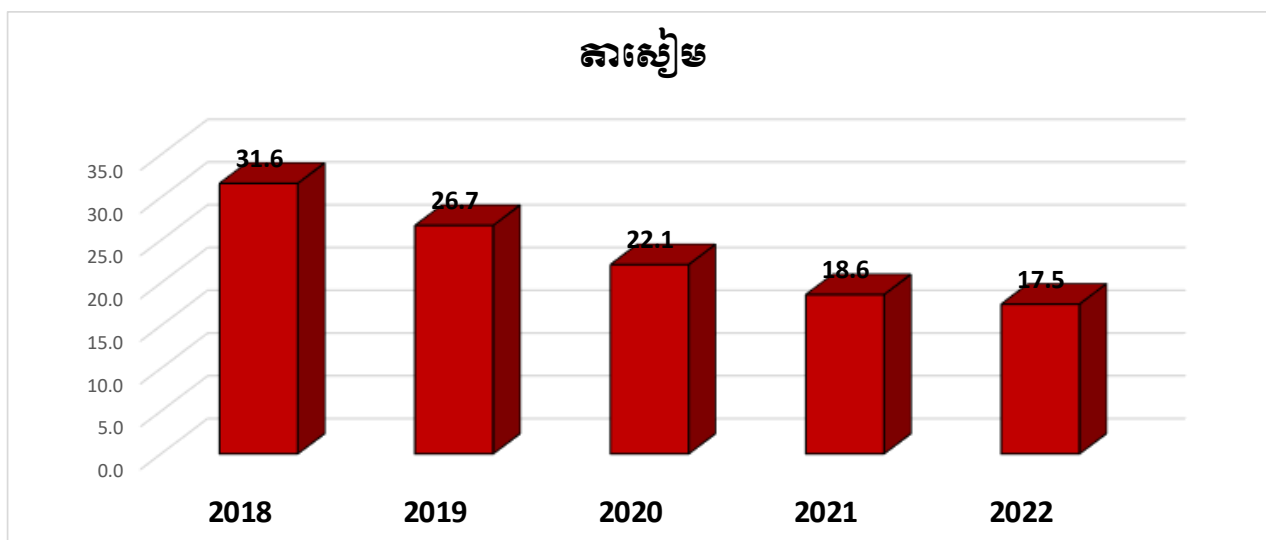
បំរែបំរួលអត្រា(%) ភាពក្រីក្រតាមបណ្តាស្តាំ ឃុំខ្ពង់



បំរែបំរួលអត្រា(%) ភាពក្រីក្រតាមបណ្តាស្តាំ ឃុំស្វាយលើ



បំរែបំរួលអត្រា(%) ភាពក្រីក្រតាមបណ្តាស្តាំ ឃុំតាសៀម

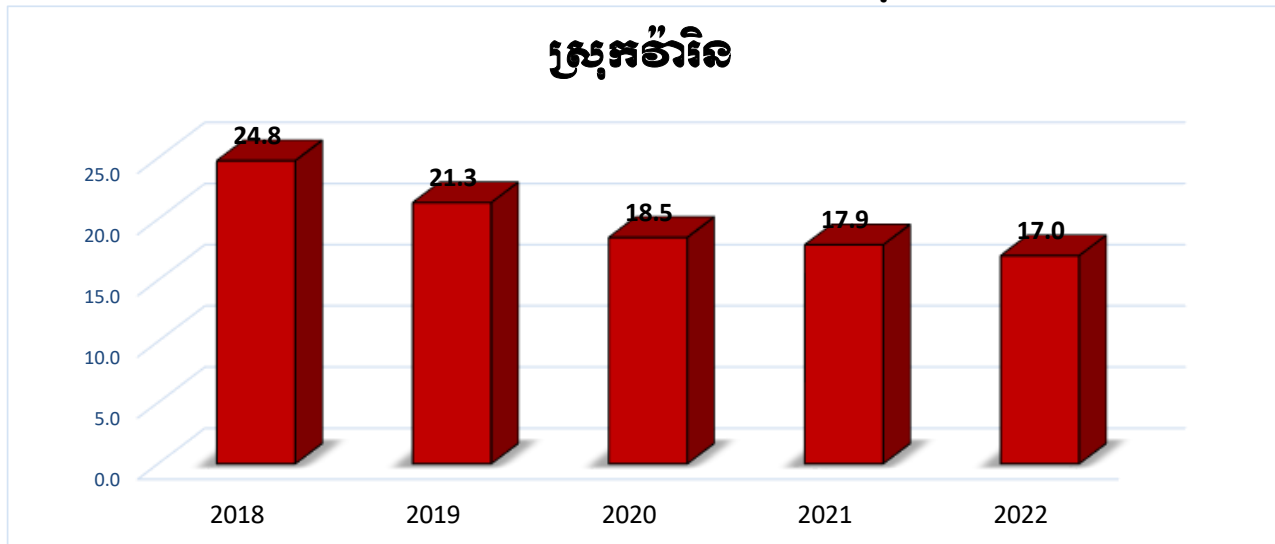


អត្រា(%) ភាពក្រីក្រតាមបណ្តាឃុំ ២០១៨-២០២២

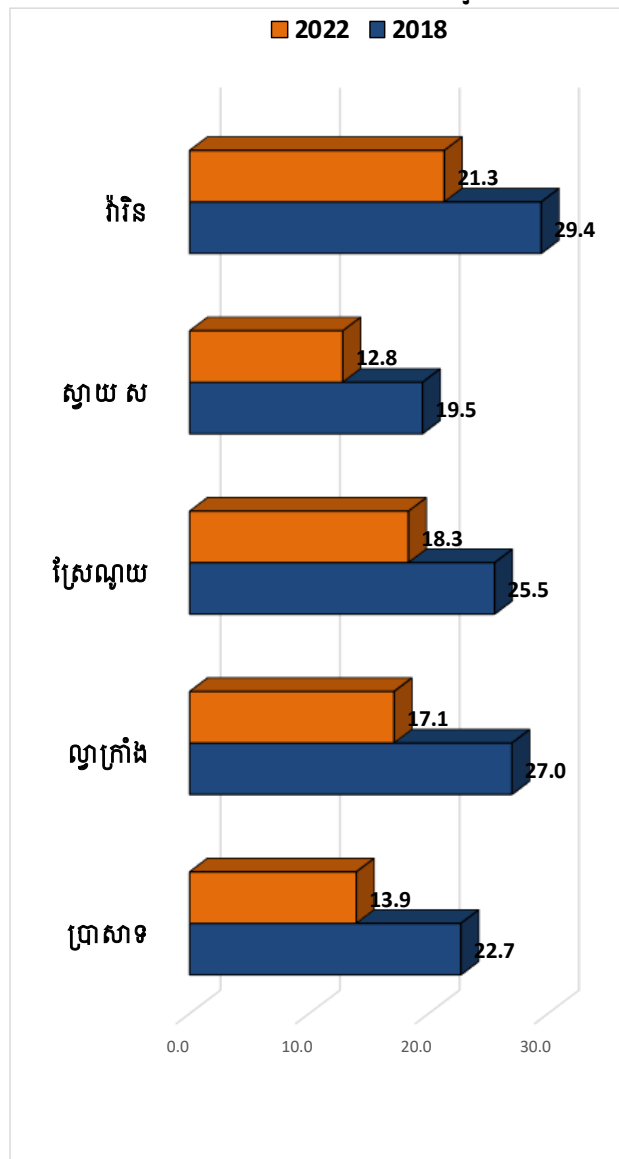
កូដ	ក្រុង ស្រុក	2018	2019	2020	2021	2022
171301	បឹងមាលា	30.0	22.8	20.4	17.4	17.2
171302	កន្ទួត	27.8	24.8	23.7	20.6	19.2
171303	ខ្ពង់ភ្នំ	30.4	27.0	24.0	21.6	20.3
171304	ស្វាយលើ	28.6	25.1	18.6	15.9	15.1
171305	តាសៀម	31.6	26.7	22.1	18.6	17.5

១២-ស្រុកវ៉ារិន

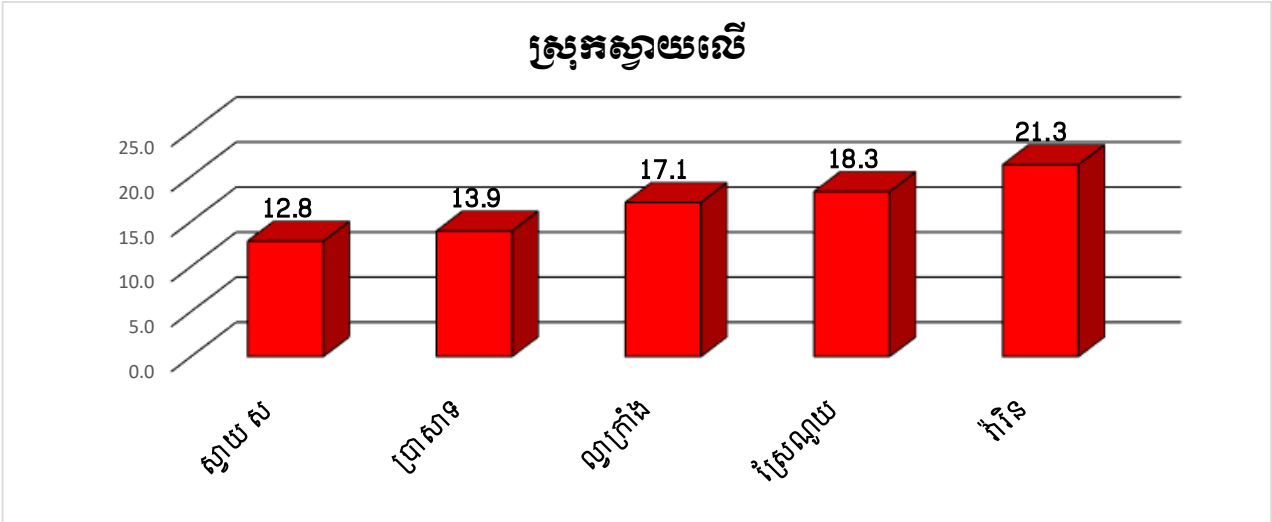
បំរែបំរួលអត្រា(%) ការក្រីក្រតាមបណ្តាស្រុកវ៉ារិន



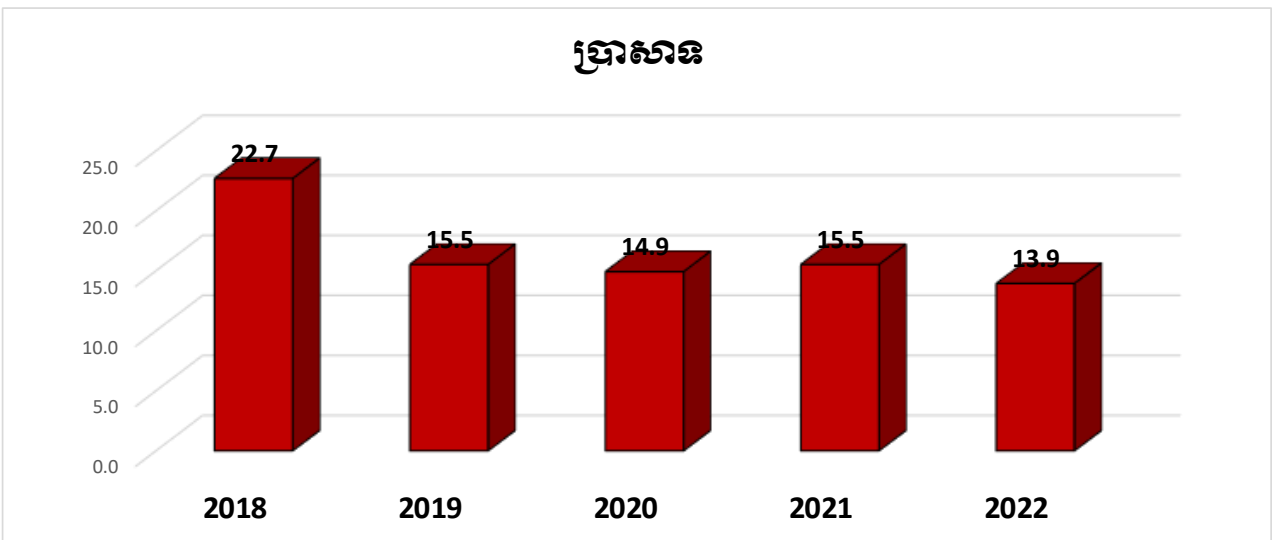
បំរែបំរួលអត្រា(%) ការក្រីក្រតាមបណ្តាសង្កាត់ ស្រុកវ៉ារិន ២០១៨-២០២២



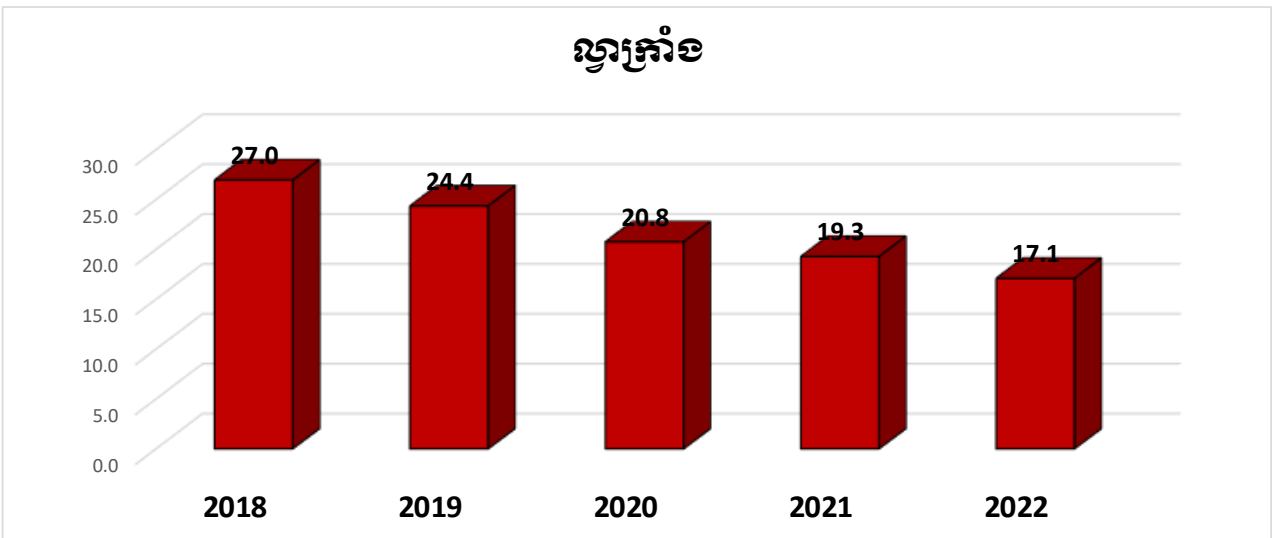
លំដាប់ថ្នាក់អន្តរាគមន៍ក្រៅក្រុមគ្រួសារមេបណ្តាឃុំ ស្រុកត្បាញ ឆ្នាំ២០២២



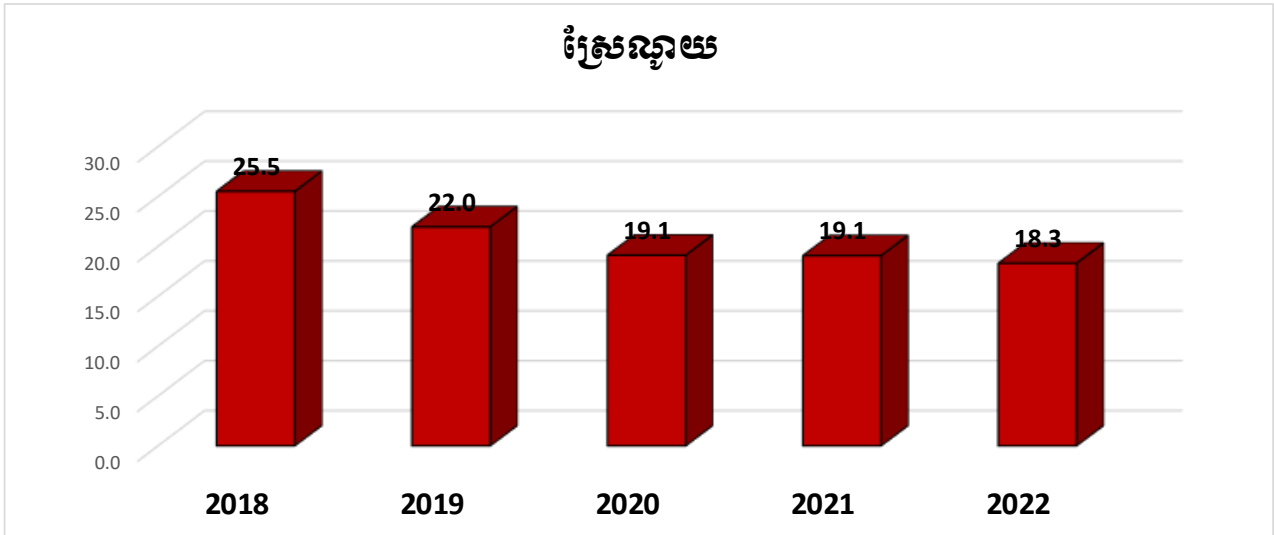
បំរែបំរួលអន្តរាគមន៍ (%) ភាពក្រីក្រក្រុមគ្រួសារមេបណ្តាឃុំ ឃុំប្រាសាទ



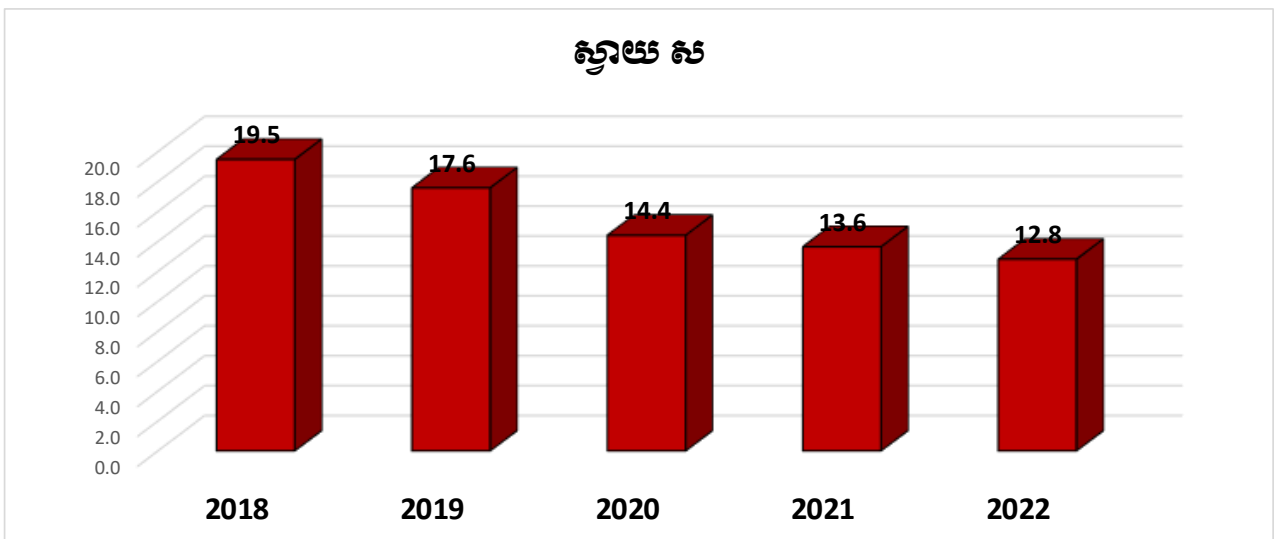
បំរែបំរួលអន្តរាគមន៍ (%) ភាពក្រីក្រក្រុមគ្រួសារមេបណ្តាឃុំ ឃុំល្វាត្រាំង



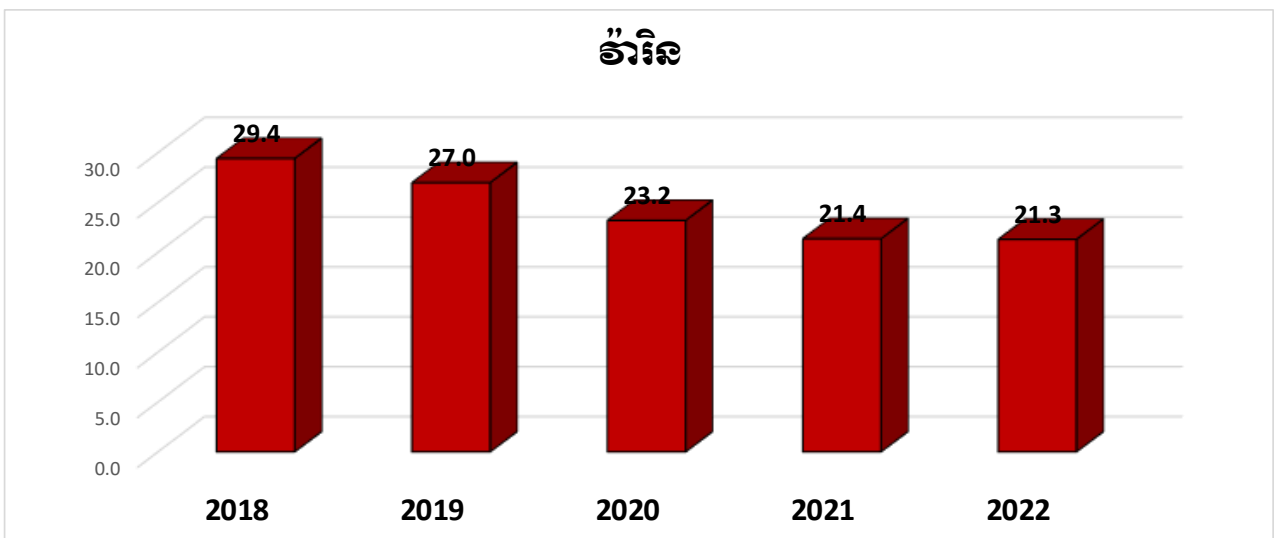
បំរែបំរួលអត្រា(%) ការពង្រីកកាមបណ្តាញ ឃុំស្រែនាម



បំរែបំរួលអត្រា(%) ការពង្រីកកាមបណ្តាញ ឃុំស្រាប ស



បំរែបំរួលអត្រា(%) ការពង្រីកកាមបណ្តាញ ឃុំវ៉ានិន



អត្រា(%) ភាពក្រីក្រតាមបណ្តាឃុំ ២០១៨-២០២២

កូដ	ក្រុង ស្រុក	2018	2019	2020	2021	2022
171401	ប្រាសាទ	22.7	15.5	14.9	15.5	13.9
171402	ល្វាក្រាំង	27.0	24.4	20.8	19.3	17.1
171403	ស្រែន្ទាយ	25.5	22.0	19.1	19.1	18.3
171404	ស្វាយ ស	19.5	17.6	14.4	13.6	12.8
171405	វ៉ារិន	29.4	27.0	23.2	21.4	21.3